

Concelho de Peso da Régua

O concelho, situada no coração do Alto Douro Vinhateiro, foi criado em 1836, por desmembramento de Santa Marta de Penaguião, e a sua sede elevada a cidade em 1985.

Em 1756 o Marquês de Pombal mandou delimitar as vinhas do Vale do Douro com marcos de granito (Marcos de Feitoria), criando a primeira região demarcada e regulamentada do mundo e criou a Companhia Geral das Vinhas do Alto Douro (atual sede do Museu do Douro)

Nesta região, as vinhas cultivadas em socalcos nas encostas junto ao rio oferecem belíssimos panoramas que podem ser admirados dos muitos miradouros da zona de que se destacam os de São Leonardo em Galafura e de Santo António do Loureiro.

Distrito de Vila Real	Concelho de Peso da Régua	Rios
		Douro

1. Peso da Régua

O nome de **Peso da Régua** resulta da junção dos nomes das localidades que lhe deram origem. O **Peso** situada na encosta e correspondendo à parte alta da cidade acua e a **Régua**, situada nas margens do Douro, correspondendo à parte baixa.

Peso da Régua teve um papel preponderante na produção e na comercialização do Vinho do Porto, pois era a partir daqui que as pipas de vinho eram transportadas em barcos rabelos até Vila Nova de Gaia, onde o vinho envelhecia nas caves.

Posto de Turismo de Peso da Régua

Localização	Contactos	GPS
Rua da Ferreirinha 5050-261 Peso da Régua	Telefone - 254 312 846 E-mail - info@visit-douro.com	



O que Visitar em Peso da Régua

Igreja Matriz– a sua construção data de 1760. O altar-mor é ornamentado por uma tela, onde está representada a Última Ceia de Cristo, pintada por Pedro Alexandrino de Carvalho. Além do altar-mor, a Igreja Matriz tem mais seis altares, dois dos quais consagrados a Nossa Senhora do Socorro e ao Coração de Jesus.



Museu do Douro - Situa-se na Casa da Companhia, inaugurado a 20 de Dezembro de 2008. Conjugando tradição e modernidade, assume-se como um espaço coletivo de memória e identidade da região vinhateira, em constante diálogo com o presente, e simultaneamente, como instrumento de valorização das atividades associadas à vitivinicultura, ao turismo cultural e ao enoturismo.



<p>Casa do Douro - A Casa do Douro foi criada em 1932, como Federação Sindical dos Viticultores do Douro. O seu edifício sede, datado de 1944, com o exterior revestido a granito polido, foi projetado pelo Arq. português José Porto. No seu interior, merecem destaque o vitral da autoria do pintor Lino António e o salão nobre, com três candelabros centrais em cristal, em forma de cacho, com mais de uma tonelada de peso, bem como o marco pombalino identificado com o número 1.</p>	
<p>Ponte Pedonal (Ponte Velha da Régua) – Data de finais do século XIX. Foi inicialmente construída para a travessia de veículos, mas com a sua deterioração foi restaurada e o trânsito passou em exclusivo para a ponte da Régua. A N2 passava por esta ponte até 1949.</p>	
<p>Estação Ferroviária da Régua - O primeiro comboio chegou no dia 14 de julho de 1879</p> <p>-</p>	

Para além dos locais acima mencionados, não deixe de:

- Caminhar pelo passeio ribeirinho, passando pelo Cais da Régua.

Viagem de Comboio - Na estação de caminho de ferro pode-se apanhar o comboio regular, escolhendo o trajeto mais adequado, e apreciar as maravilhosas paisagens junto ao Douro ou em certas alturas do ano utilizar o comboio histórico do Douro que liga a Régua ao Tua, passando por Pinhão.

Cruzeiros no Douro – No cais da Régua pode fazer o Cruzeiro Régua - Porto - Régua (Descida de Barco volta de comboio), Cruzeiro Régua – Pinhão, Cruzeiro Régua – Pocinho e Cruzeiro Régua – Barca D’Alva e muitos outros.

O que comer em Peso da Régua

Arroz de forno com cabrito assado

Rebuçados de Mel Limão e Açúcar Mercarias ou bancas de “rebuçadeiras” para comprar os típicos Rebuçados da Régua.

Falacha - É um doce típico da freguesia de Moura Morta, é feito à base de farinha de castanha que, depois de devidamente amassada, se coloca numa folha de castanheiro e vai ao forno. Depois de cozida, polvilha-se com canela, ao gosto de cada um.

Ferreirinhas - Uva passa, pinhão, amêndoa, chila e Vinho do Porto compõem o bombom mais apreciado na Régua

Rabelos – Um doce regional da cidade do Peso da Régua. Criados há quase dez anos por Cezília Teixeira, os rabelos satisfazem os paladares mais exigentes, principalmente quando acompanhados por um cálice de Vinho do Porto.

Onde comer em Peso da Régua

Castas e Pratos - Rua José Vasques Osório, 5050-280 Peso da Régua Telefone: 254 323 290; Email: info@castasepratos.com

A Repentina - Restaurante muito simples com forno de lenha **Telefone:** 254 906 145

Onde dormir em Peso da Régua

Hotel Régua Douro – Largo da Estação da CP 5050-237 Peso da Régua **Telefone:** 254 320 700 **E-Mail:** reservas@hotelreguadouro.pt **Localização GPS:** N 41°9'30,59“, W7°47'3.52”

Império Hotel - Rua José Vasques Osório 864 5050-280 Peso da Régua **Telefone:** 254 320 120 **E-Mail:** info@imperiohotel.com **Localização GPS:** 41°09'32.6"N 7°47'05.0"W

Original Douro Hotel - Rua dos Camilos nº 115 5050-273 Peso da Régua
Telefone: 254 001 181 **E-Mail:** reservas@originaldourohotel.com
Localização GPS: 41.160473, -7.786614

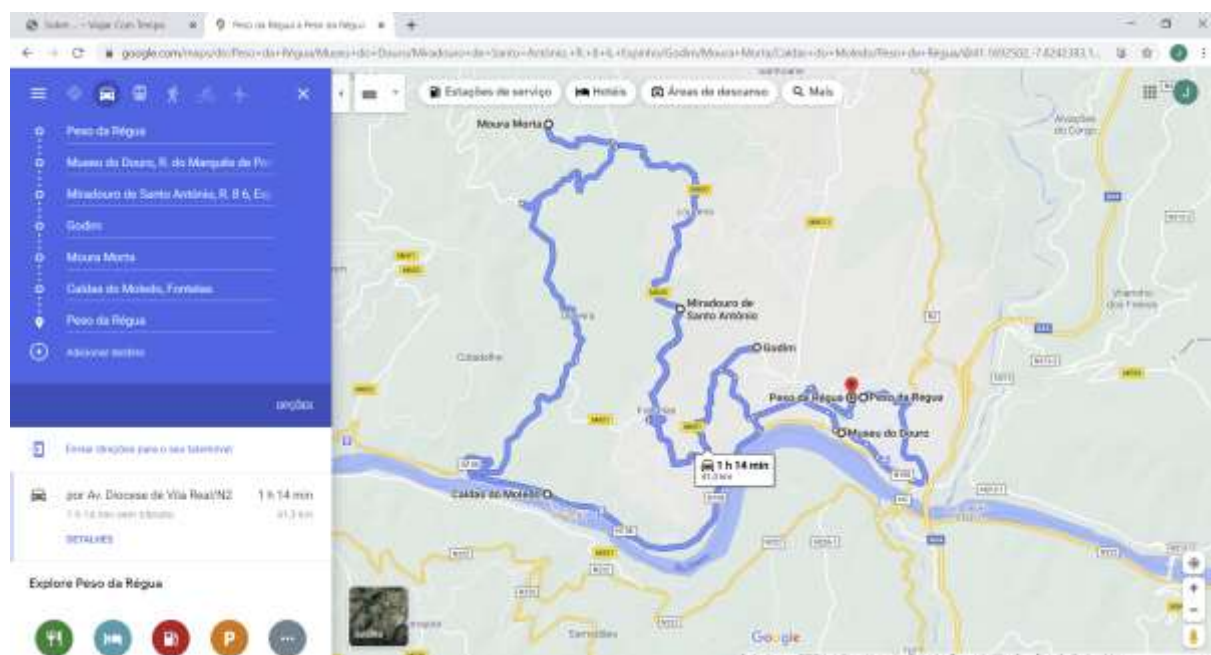
Nos arredores:

Casa do Salgueiral Douro - Situada a cerca de 2 km do Museu do Douro, a Casa do Salgueiral Douro disponibiliza uma piscina exterior sazonal, quartos antialérgicos, acesso Wi-Fi gratuito e um jardim.

Casa do Romezal - A 4 Km do centro, é uma casa típica do Vale do Douro, rodeada por vinhas e com vistas deslumbrantes sobre o meio envolvente.

2. Roteiros em Peso da Régua

2.1. Um Roteiro com o percurso **Peso da Régua → Godim → Miradouro de Santo António → Moura Morta → Termas das Caldas de Moledo → Peso da Régua**



O principal objetivo deste percurso é visitar o **Miradouro de Santo António** e aproveitar a viagem de regresso para percorrer uma parte da **Estrada Nacional 108** apreciando as paisagens junto ao Douro.

Peso da Régua → Godim – (+ 5 Km)

Nesta freguesia nasceu e morreu **D. Antónia Adelaide Ferreira (conhecida por Ferreirinha)**. D. Antónia, que nasceu no concelho de Godim no ano de 1810, viveu a sua infância na Casa de Travassos, vindo a falecer em 1896 na Casa das Nogueiras. **Dois anos depois da sua morte, foi criada a Companhia Agrícola dos Vinhos do Porto**, mais conhecida por “Casa Ferreirinha”. Godim é um bom local para fazer uma prova de vinhos desta casa.

Godim → Miradouro de Santo António (+ 10 Km)

A paisagem que se consegue vislumbrar deste miradouro tem Peso da Régua e o Rio Douro como elementos dominantes; é possível observar a curva que o Douro faz em frente a Peso da Régua, as três pontes da Régua e a barragem de Bagaúste. Também a vinha, na sua maior parte tradicional, marca presença.

Miradouro de Santo António → Moura Morta e Vinhós (+ 25 Km)

Situada nas encostas da serra do Marão, **Moura Morta** guarda ruínas da Casa da Ordem de Malta, bem como da Câmara e da Cadeia. Já mais longe da autoridade e poder que estas paragens recordam, também pode visitar a Igreja Matriz, a Casa da Comenda (século XVIII), a Ponte Medieval de Cavalar e o Cruzeiro centenário.

Vinhós situa-se nas fraldas da serra do Marão, sendo o lugar da Ermida o mais abrupto, onde fica a célebre “Fraga da Ermida”, onde a águia real faz o ninho. A Igreja Matriz, cuja construção data de 1739, merece uma visita.

Moura Morta → Termas das Caldas de Moledo (+ 36 Km) –

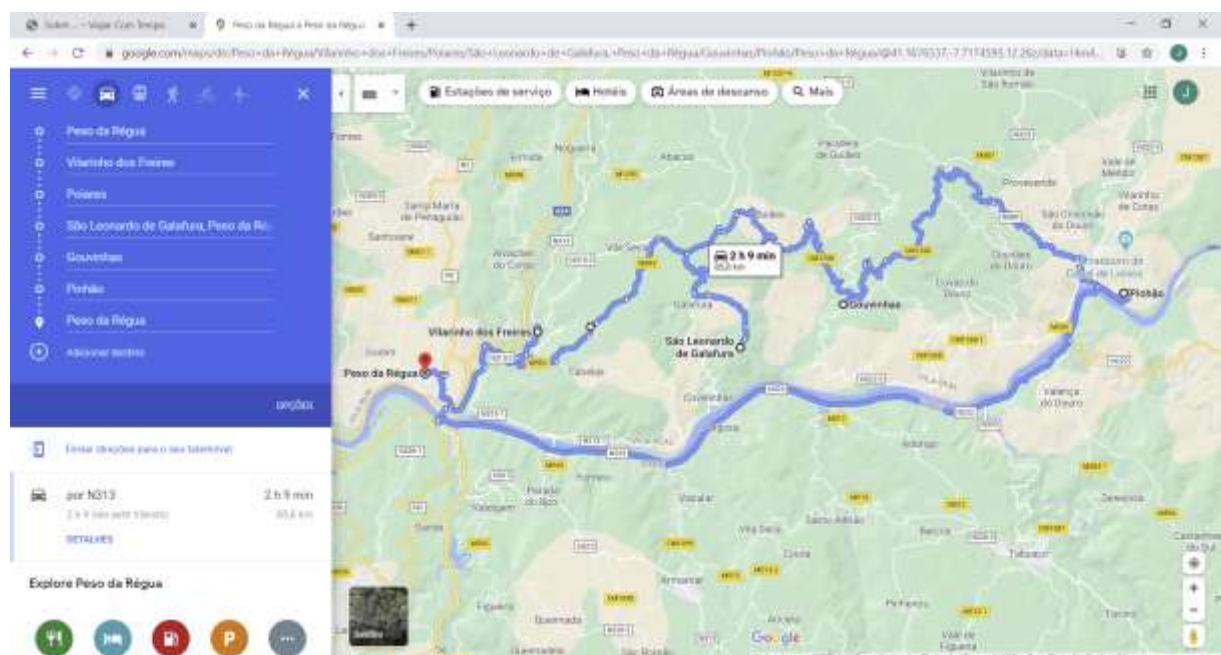
As termas das **Caldas do Moledo** são conhecidas de há muito. Em 1863, Francisco José Silva Torres, 2º marido de D. Antónia Adelaide Ferreira, comprou as águas e a quinta daquele local, tendo o casal desenvolvido extraordinariamente

as Termas do Modelo – construíram o Palacete, melhoraram a Estância Balnear, aumentaram a Hospedaria do Lido transformando-a no Grande Hotel, cederam terrenos para o Parque e mandaram proceder ao estudo analítico das águas.

Termas das Caldas de Moledo → Peso da Régua (+ 41 Km)

Regresso a Peso da Régua apreciando a paisagem das vinhas e do Douro, pela Nacional 108.

2.2. Um Roteiro com o percurso **Peso da Régua → Vilarinho de Freires → Poiares → Miradouro de São Leonardo de Galafura → Gouvinhas → Pinhão → Peso da Régua**



O principal pontr de interesse deste percurso é visitar o **Miradouro de São Leonardo de Galafura** e aproveitar a viagem para percorrer uma parte da bonita **Estrada Nacional 222**.

Peso da Régua → Vilarinho de Freires – (+ 8 Km 10 m)

Vilarinho de Freires é atravessada pelo rio Tanha um afluente do rio Corgo. No **Tanha** podemos encontrar moinhos de água, quase todos abandonados e dezenas de levadas, onde existem espécies da fauna e flora em vias de extinção.

Ao longo deste percurso destaque para a paisagem dominada pela vinha.

Aqui pode visitar a **Igreja Matriz**, erguida em homenagem à Nossa Senhora das Neves, a **Capela Quinta da Ponte**, a **Casa Grande** e a **Casa da Carranca**.

Vilarinho de Freires → Poiares – (+ 13 Km 22 m)

Em **Poiares**, vale a pena visitar a **Casa da Comenda**, a **Igreja Matriz**, a **Capela de Santa Bárbara** e a **Capela de Nossa Senhora da Graça**, junto ao cruzeiro.

Poiares → Miradouro de São Leonardo de Galafura – (+ 23 Km 36 m)

Situado a este do povoado de Galafura e a 566 metros de altitude, nas imediações da aldeia de Covelinhas, tem uma das vistas panorâmicas mais bonitas e características de todo o Douro Vinhateiro. Avistam-se as regiões de Armamar, Sabrosa, Tabuaço, Fontelo ou Valença do Douro, entre tantos outros lugares que emolduram a paisagem

Restaurante São Leonardo – Calafura

Miradouro de São Leonardo de Galafura → Gouvinhas – (+ 39 Km 1h)

Em **Gouvinhas** pode visitar a **Capela de São Migue** e a **Igreja Paroquial de Gouvinhas / Igreja de Santa Maria Madalena**

Alojamento - **Quinta Nova do Casal**

Gouvinhas → Pinhão – (+ 58 Km 1h e 40m)

Pinhão é uma vila e freguesia que já pertence ao Concelho de Alijó, situa-se na margem norte do rio Douro, sendo o centro da região demarcada do Vinho do Porto e o local onde estão localizadas várias quintas produtoras de vinho generoso.

A paisagem do Pinhão está classificada pela UNESCO como património cultural da humanidade.

A estação dos caminhos de ferro do Pinhão é conhecida pelos seus 24 painéis de azulejos, que retratam paisagens do Douro e aspetos das vindimas. Em tons de azul, os azulejos são da autoria de J. Oliveira e foram encomendados à fábrica Aleluia, de Aveiro, em 1937.

Pinhão → Peso da Régua (+ 86 Km 2h e 10m)

Regresso a **Peso da Régua** pela Nacional 222 num percurso junto ao Rio Douro