



Concelho de Lamego

O município é limitado a norte pelos municípios de Mesão Frio e Peso da Régua, a leste por Armamar, a sueste por Tarouca, a sudoeste por Castro Daire e a oeste por Resende.

Distrito de Viseu	Concelho de Lamego	Rios
		Douro

Lamego

Lamego tem muito mais que igrejas.. Há a bonita colina do Castelo, a vista deslumbrante do alto do Santuário e largas avenidas arborizadas, passeadeiras vermelhas da vida da cidade tendo como espetadores ilustres solares e casas brasonadas. Não há rua, ruela ou esquina que não guarde um detalhe de encanto. Por isso, facilmente se distrai e perde a noção do tempo durante a visita.

Posto de Turismo de Lamego

Localização	Contactos	GPS
Avenida Visconde Guedes Teixeira 5100-074 Lamego.	Telefone: 254 099 000	

O que Visitar em Lamego

Lamego, cidade com monumentos que são autênticas referências nacionais. A maioria dos visitantes de Lamego são atraídos pelo Santuário de Nossa Senhora dos Remédios, mas existe muito mais para visitar.

Sé Catedral de Lamego - foi fundada em 1129. É uma catedral gótica, mantém a torre quadrada original, mas o resto da arquitetura reflete as modificações feitas nos séculos XVI e XVIII, incluindo um claustro renascentista com uma dúzia de arcos bem proporcionados.



Castelo e Cisterna de Lamego - originalmente de montanha, atualmente os seus dois panos de muralha, interna e externa, inserem-se na malha urbana. *Ex-libris* da cidade, do alto de seus muros podem-se avistar as águas dos rios Coura, Balsemão e Varosa.



Igreja de Santa Maria de Almacave - Construído próximo da necrópole árabe Macab (daí o nome derivar em Almacave), este templo é uma construção românica do séc. XIII.

Coordenadas GPS: N 41 05.944' W 007 48.640'



Santuário de Nossa Senhora dos Remédios

- (séc.XVIII) – No topo do monte de Santo Estêvão, o santuário é atualmente parte integrante do panorama da cidade à qual está unido por uma escadaria de 686 degraus.

No séc. XV foi erigida uma ermida. Estando esta em ruínas, no séc. seguinte foi construída neste local uma capela em honra da Virgem. A construção do Santuário atual durou desde o séc. XVIII até 1905.

Miradouro e Escadaria do Santuário, com vista sobre a cidade.

A EN2 passa mesmo junto à base da escadaria do santuário.



Museu de Lamego - Com uma frontaria voltada para o Santuário da Nossa Senhora dos Remédios, esta edificação foi objecto de ampla remodelação entre 1772 e 1786.

Coordenadas GPS: N 41 05.839' W 007 48.387



Núcleo Arqueológico da Porta dos Figs - Dispostos em "camadas" sobrepostas, os vestígios proporcionam uma "viagem no tempo", desde a mais recuada ocupação residencial daquele espaço, nos **períodos romano (sécs. I a V) e suevo-visigodo (sécs. V-VII)**, O visitante dispõe de um percurso que permite a leitura das estruturas arqueológicas acompanhada de uma videoprojeção e da exibição de objectos encontrados no local, com destaque para um importante tesouro monetário romano, do séc. IV, bem como de peças de cerâmica, vidro e outros objetos ilustrativos do quotidiano de



quem habitou aquele espaço ao longo do tempo.

Capela visigótica de São Pedro de Balsemão – é o segundo templo mais antigo da Península Ibérica. Há quem diga que foi construída durante a dominação visigótica, mas há quem defenda que tem origem no século X.



Teatro Ribeiro Conceição – O edifício foi construído em 1727 com o objectivo de ali funcionar o Hospital da Misericórdia.

Mais tarde, em 1886, o Quartel do Regimento da cidade de Lamego sofreu um grande incêndio e a Misericórdia cedeu-lhe o espaço do velho hospital. Porém, no ano seguinte, essa fatalidade também assombrou este edifício, ficando reduzido a escombros.

Só em 1929 abriu como teatro.

Coordenadas GPS: N 41 05.818' W 007 48.428'



Capela do Espírito Santo - Situada na baixa da cidade, foi reedificada pelo Bispo de Lamego D. Manuel de Noronha no séc. XVI, tendo o seu brasão no cunhal exterior da capela.

Coordenadas GPS: N 41 05.736' W 007 48.508'



Casa das Brolhas - Solar dos Castros, esta casa foi edificada em 1777 aproveitando as estruturas anteriores, as abóbadas da cozinha e tulhas para cereais.

Coordenadas GPS: N 41 05.737' W 007 48.285'



Igreja do Convento das Chagas - Convento das Chagas iniciou no século XVI com sete clarissas que chegaram do Convento da Madre de Deus de Monchique, no Porto.

Coordenadas GPS: N 41 06.093' W 007 48.68'



Igreja e Convento de Santa Cruz - A primeira pedra do Convento foi lançada no ano de 1596 pelo lamecense Doutor Lourenço Mourão Homem.

Coordenadas GPS: N 41 05.648' W 007 48.411'



Igreja de Nossa Senhora da Graça, fundada em 1630.




Capela de Nossa Senhora da Esperança , do séc. XVI.	
Igreja do Desterro , fundada em 1640.	
Igreja de Santo Agostinho , do séc. XVII, atualmente muito alterada.	

Em Lamego não deixe de:

Percorrer a Avenida Dr. Alfredo Sousa

Comer uma bôla de Lamego na Casa das Bôlas, perto da Sé.

Outros Pontos de Interesse no Concelho

<p>Convento de Ferreirim - Fundado nos finais da Idade Média pelos condes de Marialva, a aparência geral do mosteiro data do século XVI, quando foi submetido a grandes reformas. A igreja foi construída a partir de 1532 com temas manuelinos e renascentistas-</p> <p>O Mosteiro de Santo António de Ferreirim, atualmente igreja paroquial, localiza-se na freguesia de Ferreirim, a cerca de 9 km de Lamego.</p>	
Miradouro de Boa Vista – a 6 Km 10 minutos	

O que comer em Lamego

Cabrito com arroz e batatas assado em forno de lenha

Bôla de Lamego

Biscoitos do Teixeira

Onde comer em Lamego

Presunteca de Lamego - Petiscar uma tábua de degustação de Presunto de Lamego

Restaurante Vindouro - Rua Macário de Castro, 39 5100-179 Lamego

Restaurante Casa Filipe - Rua Virgílio Correia, 58 5100-029 Lamego

Casa das Bôlas, perto da Sé

Adega Matos - Rua Trás da Sé, 52 5100-169 Lamego

Restaurante Trás da Sé - Largo da Sé 5100-169 Lamego

Onde dormir em Lamego

Hotel Lamego – Quinta da Vista Alegre, 5100-183 Lamego

O Cantinho do Colégio – (Apartamento) - Situado a 600 metros do Santuário de Nossa Senhora dos Remédios e a 90 metros do Museu Lamego em Lamego. O Teatro Ribeiro Conceição e a Catedral de Lamego ficam a 200 metros do apartamento.

Ardínia the Legend – (Apartamento) R. da Olaria 83, 5100-155 Lamego
Telefone: 966 825 445 localizada a 500 metros do Santuário de Nossa Senhora dos Remédios.

Hotel Solar dos Pachecos - Situado no centro de Lamego, apenas a 50 metros da Catedral de Lamego e a 150 metros do Museu de Lamego.

Nos arredores:

Quinta da Pacheca - A 6 Km do centro é um luxuoso Wine House Hotel, em Lamego, está situado no centro da região do Douro e encontra-se rodeado por extensos terrenos privados com vinhas.

Vila Galé Douro Lamego — a 6 Km do centro