



Concelho de Abrantes

O Concelho de Abrantes é limitado a norte pelos municípios de Vila de Rei, Sardoal e Mação, a leste por Gavião, a sul por Ponte de Sor e a Oeste por Chamusca, Constância, Vila Nova da Barquinha e Tomar.

O município está dividido em 13 freguesias: Abrantes e Alferrarede, Aldeia do Mato e Souto, Alvega e Concavada, Bemposta, Carvalhal, Fontes, Martinchel, Mouriscas, Pego, Rio de Moinhos, São Facundo e Vale das Mós, São Miguel do Rio Torto e Rossio ao Sul do Tejo e Tramagal.

A fundação de Abrantes ter-se-á verificado em meados do século XII, resultado da necessidade de defesa dos territórios conquistados e de assegurar a vida ativa de Santarém.

| Distrito de Santarém | Concelho da Abrantes | Rios |
|---|--|------|
|  |  | Tejo |

Abrantes

A cidade de **Abrantes** ergue-se numa colina na margem direita do rio Tejo, à altitude média de 100 metros, dominando todo o vale desde o oeste de Belver, concelho do Gavião, até ao município de Constância. A cidade está ligada à margem esquerda do rio Tejo por uma ponte rodoviária e uma ponte ferroviária. A ponte rodoviária é

um elo de ligação fundamental entre a parte norte do concelho de Abrantes, situada na margem direita do rio, e a parte sul, na margem esquerda.

O primeiro foral de Abrantes data de 1179 e foi concedido por Dom Afonso Henriques. Em 1217 foi confirmado D. Afonso II, e em 1518 foi reformulado por D. Manuel I. Abrantes foi elevada à categoria de cidade em 1916.

O centro Histórico de Abrantes é um espaço de elevado interesse cultural, comercial e artístico. Possui edifícios notáveis com valor arquitetónico e monumentos classificados. Visitar o centro histórico é partir à descoberta do património construído, percorrer um espaço de lazer e animação, é desfrutar de pequenos recantos e miradouros. Vale a pena passear pelas ruas coloridas e repletas de histórias do centro histórico e descobrir o Jardim da República, o Largo João de Deus, a Praça Actor Taborda e restantes praças e largos.

Posto de Turismo de Abrantes

| Localização | Contactos | GPS |
|---|------------------------------|-----|
| R. Luís de Camões 20A, 2200-201 Abrantes | Telefone: 241 330 100 | |

O que Visitar em Abrantes

Castelo de Abrantes - o Castelo ou Fortaleza de Abrantes é uma construção militar que provavelmente já existir antes dos tempos de D. Afonso Henriques-

Da sua torre de menagem a vista sobre o rio Tejo e os arredores é deslumbrante.



Igreja de Santa Maria do Castelo – Situada no interior do Castelo foi construída entre os séculos XIII e XV. No seu interior existe o Museu D. Lopo de Almeida. Entre várias exposições com elementos ligados à história local, aqui existe também o panteão dos Almeidas, históricos nobres da região de Abrantes.



Igreja de São Vicente - fica perto do castelo A igreja atual foi feita em 1569 por reconstrução da primeira, de 1149, após a conquista do castelo de Abrantes por D. Afonso Henriques.



Igreja de São Batista - Esta igreja teve duas fases de construção. A primitiva foi fundada em 1300 em memória da celebração de paz entre D. Dinis e o Infante D. Afonso.






Igreja da Misericórdia - Situa-se na parte alta e centro histórico da cidade, perto da Igreja de São João e do Convento de São Domingos.



Capela de Santa Ana - Na parte alta da cidade, no Largo da Santa Ana que leva o nome da ermida atualmente traduzida para capela, é uma edificação do séc. XVIII.



| | |
|--|--|
| <p>Convento da Nossa Senhora da Esperança - Este convento teve a sua edificação em 1548, vindo mais tarde a sofrer de um problema de insalubridade.</p> |  |
| <p>Convento de São Domingos - O seu primeiro local data de 1450 tendo duas transferências até ao início do séc. XVI, com a última construção entre 1509 e 1517.</p> |  |
| <p>Capela de São Lourenço - Pequena ermida, com vestígios de boleados e de torçal, a abóbada de nervuras estrelada e os contrafortes dispostos em ângulo. Os azulejos de aresta hispano-árabes são exemplares da primitiva decoração.</p> |  |
| | |

Outros pontos de interesse:

Praça Raimundo José Soares Mendes e Casa da Câmara Municipal.

jardim da República e Praça Barão da Batalha.

Parque Aquapolis - Passeio pedonal ribeirinho junto à ponte sobre o rio Tejo.

Casa Falcão e Paço Real

Museu Municipal D. Lopo de Almeida

Cine Teatro São João.

Ponte de ferroviária Abrantes e Ponte de rodoviária Abrantes

Outeiro de São Pedro - pequeno morro transformado em reduto militar em 1809, terá sido o local do primeiro assento da Igreja de S. Pedro, cuja existência é atestada através de um documento de 16 de Julho de 1301. Situado nas imediações do Castelo de Abrantes, é mais um local, onde é possível desfrutar da magnífica paisagem sobre o Tejo e a margem Sul.

Nos Arredores

Barragem e Albufeira de Castelo de Bode - Esta que é uma das principais centrais hidroelétricas do país, é repleta de locais lindos ao seu redor, com praias onde é possível inclusive dar um mergulho. Nem que seja para vermos a imponência da barragem.

Castelo de Almourol: (A cerca de ?? Km) Fizemos uma visita ao castelo de Almourol a partir do cais de Tancos, com a empresa Tritejo. Esta empresa tem um barco electro-solar, cujo “capitão” (com uma simpatia impar) nos introduziu à lenda templária e nos enquadra na história deste castelo ao longo da viagem, deixando-nos lá directamente para o podermos explorar ao nosso ritmo.

Praia Fluvial da Aldeia do Mato - (A cerca de 15 Km)

Miradouro das Fontes – (A cerca de 28 Km)

O que comer em Abrantes

No peixe, destaca-se a açorda de sável, arroz de lampreia, peixe do rio frito e achigã grelhado. É notável uma maior variedade nos pratos de peixe, este facto acontece devido à proximidade da cidade ao rio Tejo, tendo Abrantes uma ligação especial aos pratos de peixe.

Na carne encontra-se o cabrito assado no forno e o entrecosto com **Migas Carvoeiras**.

As principais especialidades locais são doçarias: Palha de Abrantes, lampreia de ovos, bolo real, broas de Abrantes, paraísos, queijos-do-céu, tigeladas.

Onde comer em Abrantes

Restaurante Casa Chef Victor Felisberto - Rua cana verde Nº8 Alferrarede, Abrantes 2200-049 **Telefone** 931 737 898

Restaurante Santa Isabel - Rua de Santa Isabel 12, Abrantes 2200-393 **Telefone** 967 893 970

Sabores da Cascata - Rua de São Domingos, 2º Piso, Abrantes 2200-397 **Telefone** 917 750 918

Restaurante Dom Vinho - Ribeiro Barato, Abrantes 2230-146 **Telefone** 926 773 709

Restaurante Típico Cascata - Rua Manuel Lopes Valente Júnior, Nº 19 A Alferrarede, Abrantes 2200-260 **Telefone** 241 361 011

Restaurante Dom Papito - Rua Francisco Ferreira da Mata 99, Abrantes 2200-171 **Telefone** 934 698 390

Restaurante O Ramiro - Rua 1º de Maio Nr 5 Gps: 39.4770 -8.2409, Abrantes 2200-783 **Telefone** 241 881 263.

Onde dormir em Abrantes

Luna Hotel Turismo – Largo De Santo António, 2200-349 Abrantes.

Monte das Pedras - Rua do Vale dos Ferreiros no 180, 2205-366 Abrantes.

4U Alojamento - Terraço & Varanda - Rua do Montepio Abrantina Nº 22, 2200 021 Abrantes

Casa do Centro - Rua do Arcedíago 2, 2200-399 Abrantes.