



## Concelho de Penacova

O lugar de "Penna Cova" tem origem anterior à fundação da nacionalidade, desconhecendo-se a data da sua fundação. Em 1192, foi-lhe atribuído Foral por D. Sancho I, que viria a ser confirmado, a 06 de novembro de 1217, por Afonso II. Em 1513, D. Manuel atribui-lhe Foral Novo.

O senhorio da vila de Penacova foi atribuído por Carta Régia a 1 de Março de 1422 pelo Mestre de Avis, na qualidade de regedor e defensor do reino, a Nuno Fernandes de Cordovelos.

Em 1605, no reinado de D. Filipe II, foi elevada à categoria de Concelho, pertencendo à correição de Coimbra.

O município de Penacova está dividido em 8 freguesias, é limitado a norte pelos municípios de Mortágua e Santa Comba Dão, a leste por Tábua, a sueste por Arganil, a sul por Vila Nova de Poiares, a oeste por Coimbra e a Noroeste pela Mealhada.

Distrito de Coimbra	Concelho de Penacova	Rios
		Mondego

## Penacova

Penacova é uma vila repleta de encantos naturais dada a sua localização privilegiada à beira do rio Mondego e envolvida pelas Serras do Buçaco e do Roxo.

## Posto de Turismo de Penacova

Localização	Contactos	GPS
Largo Alberto Leitão	Telefone: 239 470 300 Email: <a href="mailto:postodeturismo@cm-penacova.pt">postodeturismo@cm-penacova.pt</a>	

## O que Visitar em Penacova

**Igreja Matriz de Penacova** - a Igreja Paroquial de Penacova, dedicada à Senhora Assunção, terá sido fundada na Idade Média, no entanto, o edifício que hoje podemos visitar, foi alvo de uma grande remodelação, datada da segunda metade do séc. XV.





**Cruzeiro de Penacova** - É possível que a construção original do **Pelourinho de Penacova**, ainda hoje levantado num pequeno largo localizado na zona do antigo castelo, seja **contemporânea do Foral de D. Manuel**, embora o monumento, pareça mais tardio, já que presentemente se encontra transformado em Cruzeiro.

**Capela de São João** - Data do fim do séc. XVI e sofreu modificações no séc. XVIII. Possui um alpendre de três arcos cortados na parede, sendo o do lado da estrada aberto quando esta se rasgou; na verga da porta lê-se **S. SEBASTIANUS / 1581**. No interior, um retábulo de pedra e dois nichos, com imagens de S. João Baptista e S. Sebastião, entre três pilastras com pendurados, data do final do séc. XVI.



**Capela de Santo António** - Data do séc. XVII, mas sofreu modificações posteriores.

No interior, destacam-se os retábulos secundários dos séculos. XVII e XVIII, com esculturas de S. António e S. Francisco, do mesmo período.

<p><b>Museu do Moinho Vitorino Nemésio</b> - Localizado no Lugar da Portela de Oliveira, em pleno perímetro florestal da Serra do Buçaco, encontra-se instalado na casa de férias do Eng.º Arantes de Oliveira, espaço adquirido na década de oitenta pela autarquia.</p> <p>Em 1980, o moinho Vitorino Nemésio foi doado pelos herdeiros do escritor à autarquia, que o recuperou proporcionando-lhe a funcionalidade de outrora.</p> <p>Vitorino Nemésio, que foi Presidente da Associação Portuguesa dos Amigos dos Moinhos e "incansável moleiro das palavras", no dizer de David Mourão Ferreira, foi proprietário de três moinhos no concelho de Penacova, cujo património natural lhe serviu muitas vezes de inspiração, tornando-se uma incontornável referência cultural do Concelho.</p>	
<p><b>Moinhos e Azenhas</b> - O Concelho de Penacova possui actualmente um dos maiores núcleos molinológicos do país, encontrando-se espalhados pelos <b>Lugares da Atalhada, Aveleira e Roxo, Gavinhos, Paradela de Lorrão e Portela da Oliveira</b>, 19 moinhos de vento em atividade ou em condições de funcionar, bem como 18 azenhas instaladas nos cursos do <b>Mondego</b> e do <b>Alva</b> e nas muitas ribeiras que correm no concelho.</p>	
<p><b>Mirante Emídio da Silva</b> – No “cabeço do castelo”, para usufruir de fantásticas vistas sobre a vila e o rio Mondego.</p>	
<p><b>Pérgola Raul Lino</b> - Localizada em pleno centro da vila, junto aos paços do concelho. coberta por glicínias, podemos contemplar tranquilamente o rio a correr para jusante, até à curva da Rebordosa</p> <p>Palco de inúmeros eventos ao longo do ano, a esplanada da Pérgola, convida a sentar e a apreciar a deslumbrante paisagem.</p>	

**Fornos de Cal** - A história da produção da cal no concelho de Penacova remonta aos séculos XVII e XVIII, período em que se terá dado a construção do **Forno do Pisão**, nas proximidades de Lorvão, visando suprir as necessidades do Mosteiro.

Ainda que possuindo diferentes estados de conservação, quem nos visita, poderá, ainda hoje, aperceber-se da importância desta indústria bem patente nos **23 fornos de cal ainda existentes no concelho**. No **Casal de Santo Amaro localiza-se o maior e melhor conservado conjunto: 10 fornos**, em 2 núcleos distintos

O restauro, em 1997, de um desses Fornos pelo Centro Recreativo do Casal, com o apoio do município, atesta bem como a dinâmica da produção de cal faz parte desta comunidade. No Telheiro anexo, foi criado o Núcleo Museológico dos Cabouqueiros e dos Carpinteiros, onde se encontram expostas diversas ferramentas e objetos tradicionais relacionados quer com a atividade dos Cabouqueiros, quer com a dos Carpinteiros.



### **Outros pontos de interesse:**

**Barca Serrana** – O Mondego foi, durante séculos, a principal via de comunicação entre as populações do interior e do litoral. De Penacova partiam embarcações carregadas de madeira, lenha, carqueja e carvão, com destino a Coimbra e Figueira da Foz, trazendo, no regresso, sal, pescado, milho, pipas de vinho e outras mercearias. As barcas serranas tinham com dimensões muito variadas, podendo ir dos 10 metros até ao máximo de 22 de comprimento

Passear pelo **Largo Alberto Leitão**, onde está o bosto José de Almeida, 6º presidente da República Portuguesa, natural de Vale da Vinha, São Pedro de Alva.

### **Nos Arredores**

Visitar a fábrica das **Caldas de Penacova** ou apenas a fonte (a 21 km do centro)

**Praia fluvial do Vimieiro** - - (a 21 km do centro) Está situada na margem direita do Rio Alva. Na envolvente de um conjunto de equipamentos e infra-estruturas que complementam o espaço natural. Aqui perto a **Sabores do Alva** fabrica e vende produtos artesanais confeccionados em forno de lenha.

Visitar o **Mosteiro Lorvão** - (a 8 km do centro) Situado na vila com o mesmo nome, É um dos Mosteiros mais antigos da Europa, já que a sua fundação remonta a meados do século sexto, de acordo com as memórias relatadas pelos cronistas monásticos. Na Pastelaria **O Mosteiro** é possível apreciar os doces típicos desta região.

**Praia Fluvial do Reconquinho** – (a 3 km do centro) uma praia fluvial galardoadada, banhada pelo Rio Mondego. Ideal para uma paragem e para refrescar.

**Miradouro Penedo do Castro** - – (a 3 km do centro) Conjunto de rochedos graníticos que ocupam uma encosta nas proximidades de Penacova a oferecer uma bela vista sobre a Livraria do Mondego.

## O que comer em Penacova

Aqui a especialidade gastronómica é a **Lampreia**, ou não fosse Penacova considerada a capital da Lampreia. Segundo os locais, a Lampreia fresca (do Rio Mondego) é essencialmente disponibilizada entre fevereiro e abril. Outros pratos famosos são o arroz de míscaros e o serrabulho.

No alto concelho é tradicional a **chanfana** e o **arroz de fressura**.

Nos doces, salientam-se as **Nevadas de Penacova** e os **Pastéis de Lorvão**, à base de ovos e miolo de amêndoa.

## Onde comer em Penacova

**Restaurante Panorâmico** - Largo Alberto Leitão, 7 3360-191 Penacova, **Telefone:** 239 095 403

**O Cantinho** - Rua Conselheiro Barjona de Freitas 3 360 - 191 Penacova **Telemóvel:** 918 281 292 | 967 489 721

**Jó Bifanas** - Rua Conselheiro Barjona de Freitas 3360 - 323 Penacova, **Telefone:** 239 100 564, **Telemóvel:** 962 527 101

**Piscinas Restaurante Bar** - Edifício das Piscinas Municipais de Penacova **Telefone:** 239 478 311

**Tasquinha do Clides** - Rua Conselheiro Alípio Leitão 3 360 - 331 Penacova **Telemóvel:** 934 303 095

**Côta D'Azenha** – Rua Principal nº 5 Azenha do Rio, Penacova 3360-172, **Telefone:** 239 474 841

**Restaurante Quinta da Conchada** - Hotel Rural Quinta da Conchada 3360 - 315 Travanca do Mondego **Telefone:** 239 458 791.

**Vimieiro** - Praia Fluvial do Vimieiro, 3360 - 249 Hombres **Telefone:** 934 569 871

**Leitão do Aires** - Nó da Espinheira - Saída do IP3 - 3 360 - 287 Sazes do Lorvão **Telefone:** 239 472 114.

**Bar do Reconquinho** – Praia do Reconquinho ao Lado do Parque de Campismo de Penacova, Penacova 3360-000, **Telefone:** 239 478 114

**O Cortiço** - EN 110 – Cavadinha 3360 - 108 Lorvão **Telefone:** 239 477 388

**Portas da Serra** – Espinheira 3360 - 287 Sazes do Lorvão **Telefone:** 239 472 800

**O Mondego** - Porto da Raiva 3360 - 137 Oliveira do Mondego **Telefone:** 239 476 126

**O Relvão** - Relvão 3360 - 256 São Pedro de Alva **Telefone:** 239 053 151

**El Sonho**- Rebordosa 3360 - 108 Lorvão **Telefone:** 239 472 599 **Telemóvel:** 912 183 202

## Onde dormir em Penacova

**Casa do Alto** - Casa de férias completa - Avenida Vimieiro, S/N, 3360-249 Penacova

**Casa do Outeiro** - Casa de férias completa - Escadas do Outeiro 2 - Ronqueira, 3360-198 Penacova,

**Casa no Terreiro** - Casa de férias completa - Largo do Povo, n.º 1, Felgar, Penacova, 3360-185 Penacova

**Charrua do Mondego** – Alojamento Local - Estrada Nacional N.º 2 - Vila Nova 22A, 3360-204 Penacova,

**Altíssima Guesthouse** - Bairro da Cova do Barro, 2 3360-173 Penacova.

**Casinha da Ladeira** - Travessa da Ladeira, n.º 5 Azenha do Rio, 3360-172 Penacova.

**Hotel rural Quinta da Conchada – 9 km** - Barragem da Aguieira, 3360-315 Aguieira