



Concelho de Avis

O concelho de Avis é limitado a norte por Ponte de Sor e Alter do Chão, a sudeste pelo concelho de Sousel, a este por Fronteira e Alter do Chão, a oeste por Ponte de Sor e a Sul por Moura, do distrito de Évora. Está subdividido em 6 freguesias: **Aldeia Velha, Avis, Ervedal, Figueira e Barros, Alcôrrego e Maranhão e Benavila e Valongo.**

O Concelho de Avis estende-se pela zona Alta da Bacia Hidrográfica do Sorraia, beneficiando da presença de importantes cursos de água. A morfologia é marcada por terrenos geralmente planos, com alguns planaltos e montes de altitudes baixas, como o da Torre, com 221 m, e o Alcôrrego, com 206 m.

Embora existam vestígios de povoações pré-históricas e romanas, a fundação do concelho data de 1214, e deve-se a Fernão Anes, que seria, na época, mestre da Ordem Militar.

Distrito de Portalegre	Concelho de Avis	Rios
		

Avis

Avis foi sede de uma das mais importantes Ordens Militares e deu nome a uma das mais importantes e emblemáticas dinastias portuguesas.

A vila, de traçado medieval, de casario branco, com faixas coloridas de amarelo ou azul, tem um centro histórico com muito para mostrar, como as ruínas do Convento de S. Bento de Avis, cuja origem remonta a 1211, o edifício hoje ocupado pelos Paços do Concelho, que fez parte da residência dos Mestres da Ordem de Avis.

Posto de Turismo de Avis

Localização	Contactos	GPS
Largo Cândido dos Reis, 11 (Apartado 25) 7480-116 Avis	Telefone 242 410 060 E-Mail geral@cm-avis.pt	

O que Visitar em Avis

Castelo de Avis - Após a conquista destas terras aos mouros, D. Afonso Henriques cedeu-as à Ordem de Évora em 1211 para ser construído o castelo. O terceiro mestre desta Ordem, D. Fernão Anes, fez construir o castelo e fundou a vila que deu o nome à Ordem, Avis.

Atualmente subsistem três das suas seis torres: Torre da Rainha ou do Convento (junto às portas do Anjo e do Arco), Torre de Santo António (a ocidente) e Torre de S. Roque (a nordeste).



Igreja Matriz de Avis - Igreja de Nossa Senhora da Orada, foi construída no século XV tendo reconstruções e remodelações nos séculos posteriores, destaca-se a fachada ladeada por duas torres sineiras iguais.

reconstruída em 1890, encontra-se toda forrada a azulejos de tapete, possuindo, ainda, joalharia do século XVII




Igreja e Antigo Hospital da Misericórdia - Uma igreja do século XVIII, com nave e capela-mor e retábulo-mor neoclássico. Destaca-se a sineira em posição lateral e o frontão contracurvado terminado em cruz.



Convento de São Bento - Antigo Convento da Ordem de Avis, para onde foi transferida a sede da Milícia dos Freires de Évora após a doação de Avis por D. Afonso II em 1211 com a condição de povoarem o espaço.



Igreja de São Bento – Ou Igreja do Convento	
Pelourinho de Avis – É constituído por um fuste quadrangular sobre uma base, sendo rematado pelo símbolo da vila, uma águia de asas abertas.	

Outros pontos de interesse:

Museu Municipal de Etnografia e Arqueologia - Localizado na Sala do Capítulo do Convento de São Bento de Avis, com peças recolhidas e colecionadas por funcionários municipais.

Complexo do Clube Náutico de Avis Barragem do Maranhão

Nos Arredores:

Na Freguesia de Aldeia Velha

Igreja Matriz de Aldeia Velha - Dedicada a Santa Margarida, com fachada aberta pela porta encimada por uma janela e ladeada pela torre sineira.

Na Freguesia de Ervedal

Igreja Matriz de Ervedal - Igreja Paroquial dedicada a São Barnabé, do século XVII, destaca-se a porta principal encimada por uma janela também retangular, e ainda um frontão barroco, ladeada pela torre sineira à direita.

Museu Fundação Arquivo Paes Telles - Com uma coleção composta pelo espólio do Doutor Mário Sá, conforme deixado no seu testamento, em que se incluem obras literárias e materiais arqueológicos.

Na Freguesia de Figueira e Barros

Igreja Matriz de Figueira e Barros - Dedicada a São Brás, a igreja está situada na parte alta da vila. Construída no século XVIII, a fachada é aberta pela porta principal encimada por uma janela retangular gradeada, com o tímpano ladeado por pináculos e terminado em cruz. É ladeada à direita pela torre sineira terminada em coruchéu piramidal com um relógio na frente.

Capela de São Brás - Capela do século XIII em arquitetura românica, mas que foi alterada no século XIV em estilo gótico.

Na Freguesia de Alcôrrego e Maranhão

Anta da Herdade da Ordem - Uma Anta que é um sinal da civilização de há 5000 anos, um monumento fúnebre situado no meio de um terreno de searas.

Esta anta faz parte de um conjunto de antas junto da Ribeira de Almadafe, e é constituída por 7 esteios com cobertura, a formar um corredor em sentido NE.

Barragem de Maranhão - a sua construção terminou em 1957 e é usada para produção de eletricidade, desportos náuticos, praia fluvial, parque de campismo e parque de merendas.

Capela de São Simão - Pequena capela em que se destaca a sineira a ladear a fachada encimada por uma cruz e a grande cúpula na parte traseira da capela.

Igreja de Santo António de Alcôrrego - Situada a 600 metros a sul da localidade de Pisão, esta igreja dedicada a Santo António é possivelmente do tempo medieval. A fachada é aberta pelo portal que é encimado por um óculo circular e pela sineira volumosa em relação ao habitual

Na Freguesia Benavila e Valongo.

Igreja Paroquial de Benavila - Igreja do século XVII com decoração barroca, destaca-se o tímpano, sobre a porta retangular, com um óculo circular ao centro e terminado em pequenos pináculos.

Anta de Benavila - Um sinal do passado pré-histórico deste região.

Capela de Benavila - Situada no centro da localidade, destaca-se a porta retangular encimada por um óculo circular e com a sineira lateral.

Ermida ou Santuário de Nossa Senhora de Entre-Águas - Igreja do século XV, tem este nome devido a estar situada entre as ribeiras da Seda e da Sarrazola, e agora na margem da albufeira da Barragem do Maranhão.

Tem embutida na parede uma lápide romana, e a lapa pré-histórica, que possui um altar feito pelos freires da Ordem de Avis.

Igreja Matriz de Valongo - Dedicada a São Saturnino, é uma construção do século XIII, mostra a fachada aberta pela porta principal, com o tímpano ladeado por pináculos piramidais e uma sineira lateral.

Aroeira de Valongo - Esta aroeira tem uma idade superior a 700 anos. Situada junto da Igreja Paroquial de Valongo, é um dos ex-libris desta terra e destaca-se pelo crescimento que atingiu ao contrário de outras aroeiras de porte bem mais pequeno.

O que comer em Avis

Migas de Espargos com carne do alguidar

Onde comer em Avis

Tasca do Montinho - Rua do Comercio, Avis 7480-017 **Telefone** 242 412 954

A Taberna da Muralha - Rua Cerca da Muralha, Avis 7480-017 **Telefone** 962 810 343

Flor De Avis - Rua Da Cantina 17, Avis 7480-123.

Taberna do Paulo - Rua 1 de Maio, 28 Santo Antonio de Alcorrego, Avis 7480-153 **Telefone** 242 413 051

Restaurante 180 - Herdade da Cortesia, Avis 7480-102 **Telefone** 910 735 130

Clube Náutico - Restaurante Bar - Complexo Do Clube Náutico, Avis 7480-999 **Telefone** 960 002 356

Onde dormir em Avis

Casa da Moira - Largo Dr. Sérgio de Castro 1, 7480-119 Aviz

Casa Azul - Rua António José de Almeida, 22, 7480-123 Aviz

Casa Amarela - Rua Conselheiro José de Alpoim, 5, 7480-145 Aviz

Solar Santa Terezinha – (Turismo Rural) - Rua Machado dos Santos nº 26, 7480-148 Aviz.

Herdade da Cortesia Hotel (a 2,3 km do centro) Herdade da Cortesia, 7480-102 Aviz.

Herdade da Fonte Ferreira - (a 2,3 km do centro) Monte da Fonte Ferreira, 7480-055 Aviz