

## Concelho de Loures

O **Concelho de Loures** é limitado a norte pelo município de **Arruda dos Vinhos**, a leste por **Vila Franca de Xira** e pelo estuário do Tejo, a sudeste por **Lisboa**, a sudoeste por **Odivelas**, a oeste por **Sintra** e a noroeste por **Mafra**.

O município de Loures, na sequência da reforma administrativa de 2013, passou a estar subdividido nas seguintes 10 freguesias:

- Bucelas
- Camarate, Unhos e Apelação
- Fanhões
- Loures
- Lousa
- Moscavide e Portela
- Sacavém e Prior Velho
- Santa Iria de Azoia, São João da Talha e Bobadela
- Santo Antão e São Julião do Tojal
- Santo António dos Cavaleiros e Frielas

Desde cedo os habitantes de Loures foram apelidados de saloios. A primeira referência conhecida é num documento de 1170, assinado por D. Afonso Henriques, no qual concede certos privilégios e regalias aos *mouros forros* dos arrabaldes de Lisboa, apelidando-os de *sallayos*, palavra que com o decorrer do tempo evoluiu para saloio, e passou a designar o habitante dos campos situados ao norte da capital.



As referências à região de Loures remontam ao século XII, pois surge mencionada num documento de 1118, e de novo em 1191.

Vila Romana, Estação Arqueológica ou Sítio arqueológico de Frielas, é alvo de campanhas anuais de escavação desde 1997, decorrentes de uma investigação programada, de iniciativa municipal. A área atualmente em escavação corresponde à parte urbana da villa, cuja implantação data dos finais século III/inícios do século IV DC. Os vestígios já encontrados apontam para uma ocupação anterior e enquadrável nos séculos I/II DC.

Em 10 de outubro de 1833 travou-se nos campos de Loures um combate entre os exércitos liberais e miguelistas (Conspiração das Marnotas) com a vitória dos Liberais.

O concelho de Loures foi criado em 1886, por Decreto Real de 26 de julho e foi constituído por freguesias que tinham anteriormente pertencido aos entretanto extintos concelhos dos Olivais e de Belém.

No Site da Câmara Municipal de Loures <https://www.cm-loures.pt/> existe um documento bastante interessante sobre os pontos turísticos e outras informações úteis. [Consulte aqui](#)

Distrito de Lisboa	Concelho de Loures	Rios
		<p>Tejo</p> <p>Trancão</p>

## Loures

No dia 4 de outubro de 1910 os republicanos de Loures proclamaram o estabelecimento do novo regime, nos Paços do Concelho, um dia antes do resto do país.

Loures foi elevada a vila em 26 de outubro de 1926 e a cidade em 9 de agosto de 1990.

## Posto de Turismo de Loures

Localização	Contactos	GPS
Estrada N8, Parque Adão Barata, Pavilhão Multiusos 2670 -501 Loures	<b>Telefone:</b> 211 150 352 <b>Telemóvel:</b> 924 486 978 <b>E-Mail:</b> <a href="mailto:turismo@cm-loures.pt">turismo@cm-loures.pt</a>	

## O que Visitar em Loures

**Igreja Matriz de Santa Maria de Loures** - Localizada na zona antiga de Loures, construído em meados do século XV, no local onde existiu a anterior igreja medieval, a torre sineira data dos anos finais da dinastia filipina e o atual recheio é, na sua larga maioria, do século XVIII.

Destruída pelo terramoto de 1755, só no século seguinte foi sujeita a obras de restauro, tendo sido declarada monumento nacional por decreto de 16 de junho de 1910.



**Capela de Nossa Senhora da Pedra do Freixial** - Esta capela está situada junto do palácio do Conde de Rio Seco, tendo sido ampliada no século XVII juntamente com o palácio.

O portal é encimado por uma cruz de pedra ladeada por dois pináculos, em baixo-relevo. É ainda ladeado por duas janelas retangulares.



**Castelo de Pirescoxe** - localiza-se na aldeia e povoação de Pirescoxe, na freguesia de Santa Iria de Azóia.

Erguido em posição dominante sobre uma espécie de promontório donde se descortina o curso do rio Tejo, trata-se, na realidade, duma mansão senhorial, acastelada, típica da nobreza de Portugal em finais da Idade Média.



**Palácio e Quinta do Correio-Mor** - é uma das mais notáveis quintas dos arredores de Lisboa pela sua opulenta decoração em estuques, azulejos e pinturas. O palácio remonta ao tempo de D. João IV (1640-1656) e sofreu diversas modificações.

Denominava-se outrora Mata das Flores foi solar dos Matas até 1875, ano em que foi comprada por Quirino Luís António Lousa, mais tarde foi vendido ao Grupo Miguel Quina que o renovou completamente.



<p>Em 1967 o palácio foi classificado como Imóvel de Interesse Público.</p> <p>Depois da revolução de 25 de Abril de 1974, a quinta foi confiscada ao Grupo Miguel Quina para passar a ser gerida pelo Estado.</p>	
<p><b>Cruzeiro Manuelino de Loures</b> - Localizado diante da igreja matriz da cidade, é uma das mais importantes e das mais antigas peças de arquitetura religiosa do concelho. Inscreve-se no que se convencionou chamar ciclo manuelino, datando, por isso, das primeiras décadas do século XVI.</p> <p>Foi roubado em 2007, restam apenas os degraus e a base do pilar.</p>	
<p><b>Aqueduto de Loures ou Aqueduto de Santo Antão do Tojal</b> - Com cerca de dois quilómetros de comprimento, foi construído em 1728, portanto, antes do Aqueduto das Águas Livres.</p> <p>O aqueduto, com origem em Pintéus, abastecia de água a o <b>chafariz público</b>, ao cimo da povoação, junto à estrada para São Julião do Tojal, e o <b>chafariz Monumental</b>, disposto ao cimo de uma escadaria de gosto italiano, constituído pela pia, tanque e bicas, na Quinta e Palácio da Mitra.</p>	
<p><b>Museu Municipal de Loures</b> - Situado em Santo António dos Cavaleiros, está instalado na Quinta do Conventinho, desde 1998, com uma vocação de estudo e promoção da história local.</p> <p><b>Quinta do Conventinho</b> - antigo Convento dos Frades Franciscanos onde se pode usufruir de todo o espaço da Quinta e desfrutar da vista de um dos mirantes.</p>	



**Casa do Adro** - Uma residência do século XVII. Esteve ali instalado o Museu Municipal entre 1985 e 1998.

Está classificada como Monumento de Interesse Municipal desde 2011.



**Chafariz do Largo 4 de Outubro** - Fonte monumental de espaldar com a coroa real esculpida centrada na parte superior, está situada num plano acima do nível da estrada e com acesso por duas escadas, uma de cada lado da fonte. Duas bicas vertem água para um tanque retangular.



**Cruzeiro do Largo 4 de Outubro** - Cruzeiro com a cruz assente sobre um bloco e três degraus quadrados. Cruzeiro simples, sem decoração.





**Palácio da Mitra, também conhecido como Palácio dos Arcebispos** - Antiga residência de veraneio, primeiro dos Arcebispos, e depois, dos Patriarcas de Lisboa, situando-se na freguesia de Santo Antão do Tojal.

Este palácio veio substituir uma primitiva casa do século XIII e que pertencia à Mitra de Lisboa. No século XVIII, o primeiro patriarca de Lisboa, D. Tomás de Almeida, mandou reconstruí-lo em estilo barroco.

Pela Portaria n.º 740-AH/2012 é classificado como Monumento de Interesse Público, alargada a Zona Especial de Proteção e mudada a designação do monumento a proteger para “**Palácio da Mitra, aqueduto, pombais, chafarizes, igreja, monumental portão de entrada e toda a área murada da antiga quinta**”.



<p><b>Palácio de Valflores</b> - Localiza-se na freguesia de Santa Iria de Azóia, é um exemplar raro da arquitetura civil do século XVI. Trata-se de uma peça de arquitetura renascentista de influência italiana.</p> <p>Funcionou como habitação até 1870, altura em que foi adquirido pela família inglesa Reynolds que nunca lhe deu o uso habitacional.</p> <p>O Palácio e a quinta foram classificados como Imóvel de interesse público em 1982. Pese embora o reconhecimento inerente à classificação, esta não serviu para travar a degradação.</p> <p>O palácio foi adquirido pela Câmara de Loures em 2006.</p>	
<p><b>Casa-Museu José Pedro</b> - Situada em Sacavém, encontra-se instalada na casa de residência do ceramista e escultor José da Silva Pedro, antigo trabalhador com a função de modelador da Fábrica de Loiça de Sacavém, preservando o seu museu particular de arte e floricultura.</p>	

## Outros pontos de interesse:

**Galeria Municipal Vieira da Silva**  
**Galeria Municipal do Castelo de Pirescouxe**  
**Biblioteca Municipal José Saramago**  
**Biblioteca Municipal Ary Dos Santos (Sacavém)**  
**Edifício da Câmara Municipal de Loures**

## Nos Arredores

### Freguesia de Bucelas

- **Igreja de Nossa Senhora da Purificação ou Igreja Matriz de Bucelas** - situa-se no centro da vila de Bucelas. Construída no século XVI (1566), o seu valor destaca-se pela decoração barroca do seu interior que inclui uma escultura da Santíssima Trindade, a mãe de Cristo e os 12 apóstolos.
- **Museu dos Bombeiros Voluntários de Bucelas**

- **Museu do Vinho e da Vinha**
- **Enopoint das Caves Velhas**
- **Centro de Interpretação das Linhas Torres.**
- **Forte da Ajuda Grande.**
- **Capela de Nossa Senhora da Paciência de Bucelas**
- **Praça Tomaz José Machado e Coreto de Bucelas**
- **Cruzeiro de Bucelas**
- **Oficina de Tanoaria**
- **Capela de Nossa Senhora da Pedra do Freixial**
- **Chafariz do Freixial**
- **Coreto do Freixial**
- **Palácio do Freixial**
- **Casa medieval da Torre de Cima**
- **Capela de Nossa Senhora da Paz da Bemposta**
- **Capela de São Roque de Vila de Rei**
- **Casa e Caves Camilo Alves**
- **Cipo e inscrição romana**
- **Quinta Araújo**
- **Quinta da Madalena**
- **Quinta de Santa Júlia**
- **Paço da Sagrada Família em Vila de Rei**

### **Freguesia de Camarate, Unhos e Apelação**

- **Capela de Nossa Senhora da Vitória em Camarate**

### **Freguesia de Fanhões**

- **Monumento Megalítico de Casaínhos**
- **Monumento do Calceteiro** - Desde 2018 ostenta o título de "Capital do Calceteiro"
- **Largo da Igreja Matriz**
- **Baloço de Fanhões** – Para desfrutar de uma vista desafogada.

### **Freguesia de Lousa**

- **Igreja Matriz de São Pedro de Lousa**
- **Chafariz de Lousa**
- **Fonte de Carcavelos**

- **Anta de Carcavelos** - localizada perto da vila de Carcavelos, perto da cidade de Lousa, é um dólmen da idade da pedra (câmara funerária) ou monumento megalítico do período calcolítico. É um dos muitos túmulos que foram identificados em Portugal.
- **Quinta dos Travassos**

## **Freguesia de Moscavide e Portela**

- **Igreja de Santo António de Moscavide** - Igreja Matriz da vila de Moscavide, tendo sido inaugurada em 1955, dedicada a Santo António de Lisboa.  
De linhas modernas, a sua traça é do arquiteto António Freitas Leal, os azulejos da fachada da autoria do artista plástico Manuel Cargaleiro, e a estátua de Santo António, padroeiro da igreja, do escultor Lagoa Henriques.
- **Capela de Nossa Senhora da Quinta do Candeeiro**
- **Seminário Maior do Cristo-Rei dos Olivais**
- **Estação Ferroviária de Moscavide**

## **Freguesia de Sacavém e Prior Velho**

- **Museu de Cerâmica de Sacavém**
- **Igreja de Nossa Senhora da Vitória em Sacavém**
- **Santuário de Nossa Senhora da Saúde.**
- **Passear pela zona comercial mais antiga** - Edifício da antiga Merceria Santana e vários edifícios revestidos a azulejos.

## **Freguesia de Santa Iria de Azoia, São João da Talha e Bobadela**

- **Castelo de Pirescoxe**
- **Parque Urbano de Santa Iria de Azóia (PUSIA)** - Para uma caminhada para admirar as fabulosas paisagens que se avistam de qualquer dos pontos do parque, ou simplesmente para descansar.
- **Igreja de São João Batista em São João da Talha**

## **Freguesia de Santo Antão e São Julião do Tojal**



- **Igreja Matriz Paroquial de São Julião do Tojal e Conjunto Monumental** junto à Igreja Matriz, caminhe acompanhando o Aqueduto e vá conhecer também o Chafariz Público
- **Cruzeiro de Santo Antão do Tojal**
- **Palácio da Mitra ou Palácio dos Arcebispos**
- **Palácio de Pintéus, incluindo a Capela de Nossa Senhora da Apresentação**
- **Portal manuelino**
- **Quinta de Nossa Senhora da Conceição**
- **Cruzeiro de São Julião do Tojal**
- **Capela de São Sebastião (São Julião do Tojal)**
- **Capela do Espírito Santo (São Julião do Tojal)**
- **Chafariz do Zambujal**
- **Coreto do Zambujal**
- **Fonte de São Julião do Tojal**
- **Palácio de São Julião do Tojal**
- **Quinta da Abelheira**
- **Quinta das Maduras ou Antiga Quinta das Tinhozeiras**

### **Freguesia de Santo António dos Cavaleiros e Frielas**

- **Igreja Matriz Paroquial de São Julião e Santa Basilissa de Frielas** - Dedicada a São Julião e Basilissa. Destaca-se o altar em mármore rosa, sóbrio e bem decorado, com um hostiário branco com motivos dourados e com a cruz de Cristo a dominar o espaço, e imagens da Virgem Maria e de São Paulo. Realce-se ainda um pequeno altar dedicado a Santo António,
- **Capela de Santa Catarina em Frielas**
- **Vila Romana ou Estação Arqueológica de Frielas ou Sítio arqueológico de Frielas**
- **Cruzeiro manuelino da Cruz da Pedra ou Cruzeiro de Frielas**
- **Imóveis da Quinta do Pinto**
- **Paço Real de Frielas (vestígios) ou Palácio de Frielas**
- **Quinta de Santo António (Frielas)**
- **Estação paleolítica do Casal do Monte**
- **Quinta do Conventinho** - Antigo convento franciscano arrábido, possui uma identidade particular que lhe tem sido conferida pela riqueza de vivências que, no decurso dos séculos, os seus ocupantes lhe têm deixado

através de registos arquitetónicos, artísticos e ambientais. Atualmente, o museu municipal integra a rede de museus de Loures.

## O que comer em Loures

A Gastronomia da região saloia de Loures é o resultado dos hábitos alimentares dos vários povos que habitaram o concelho. O destaque vai para a Sopa de Feijão, o Bacalhau à Saloia e Albardado, o Cozido Saloio, a Feijoada Saloia e o Coelho no Tacho. Há ainda os caracóis e um festival, em julho, que justificam a denominação de Loures Capital do Caracol.

Nas sobremesas, destaque para os Saloios/Arrepiados, para os Manjoeiros/Charniqueiros e para o Arrobe de Arinto.

## Onde comer em Loures

**Restaurante Chão do Prado** - Almirante Gago Coutinho, 155 cruzamento com a rua Eça de Queiroz, Bucelas, Loures 2670-641 **Telefone** 927 502 796

**Restaurante Solar dos Pintor** - Rua da República, 37 Santo Antão do Tojal, Loures 2660-455 **Telefone** 219 749 011

**Restaurante Salero** - Rua Manuel Francisco Soromenho, 61 Perto C.M. Loures, Loures 2670-454 **Telefone** 219 820 119

**Restaurante Giosário** - Parque da cidade de Loures Loja N, Piso 1, Loures 2670-331 **Telefone** 215 844 671

**Restaurante Tocobicho** - Rua Guilherme Gomes Fernandes, 26 2670-633 Bucela, Bucelas, Loures 2670-633 **Telefone** 967 463 602

**Restaurante Beijo ao Boi** - Lote 12 Rua Quinta do Galo, Loures 2670-345 **Telefone** 219 831 169

**Restaurante Bom Leitão** - Rua José Miranda Vitorino, Lote 13, Loures 2670-546 **Telefone** 219 821 853

**Restaurante Ruacana** - Rua Camara Lobos 1-lj E Mealhada 2670-489 LOURES, Lisboa **Telefone** 916 172 043

**Restaurante tacho da Memoria** - Rua Francisco Relvas Marques 2-lj 2, Odivelas 2675-218 **Telefone** 219 331 354

## Onde dormir em Loures

**VIP Executive Santa Iria Hotel** - Estr. Nacional 10 nº 1260, 2694-001 Santa Iria de Azoia, **Telefone** 210 032 300

**Residencial Mira Tejo** - Estrada Nacional 10, 2690-390 Santa Iria de Azoia, **Telefone** 219 591 216.

**Hotel Restaurante Casa Portuguesa** - R. Mal. Carmona 19, 2660-140 Santo Antão do Tojal, **Telefone** 219 839 710