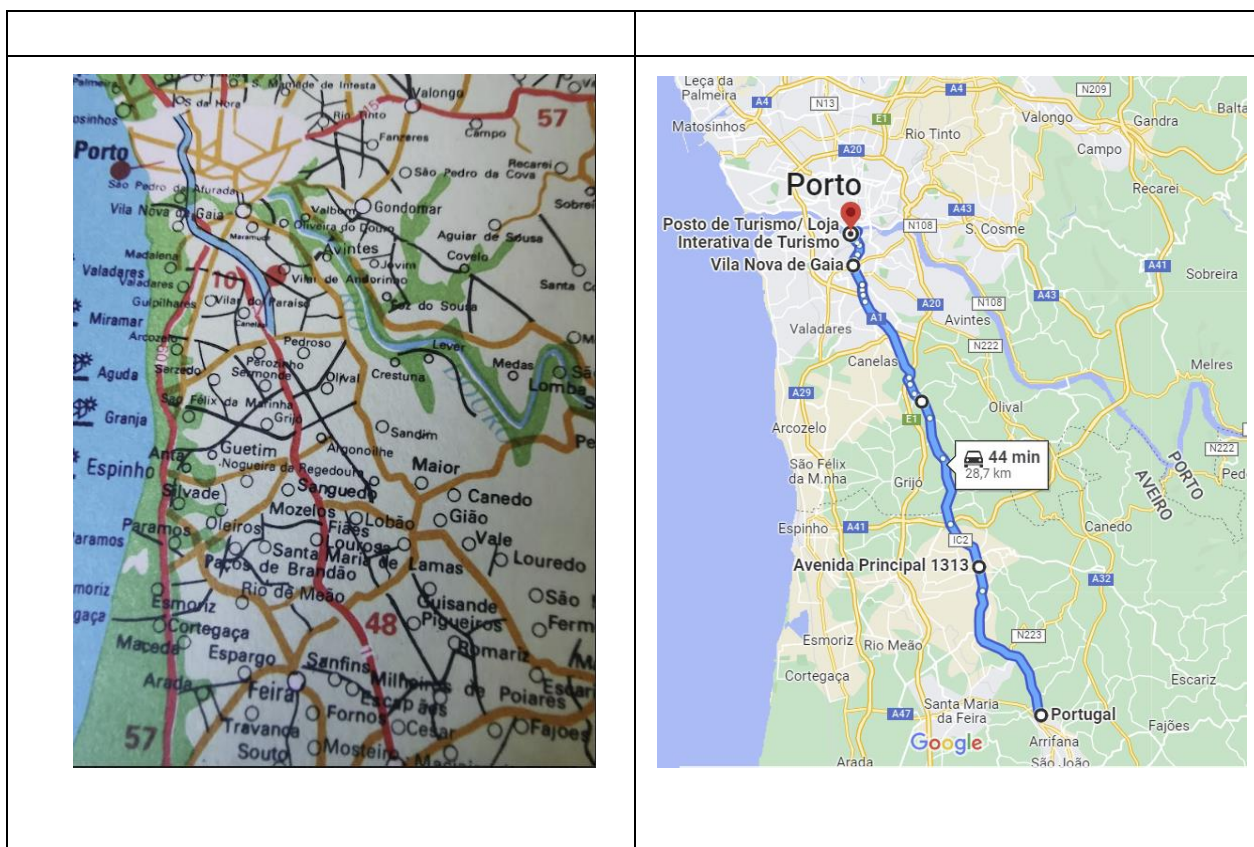


Percurso Santa Maria da Feira – Vila Nova de Gaia

Santa Maria da Feira → Vila Nova de Gaia

O próximo Concelho no roteiro da N1 é Vila Nova de Gaia se optou por visitar Santa Maria da Feira fazer o percurso inverso pela N223 e retomar a N1.

Gaia é uma grande cidade com muitos e variados pontos de interesse, mas um passeio pela zona ribeirinha, uma visita às caves do vinho do porto e apreciar a paisagens do Jardim do Morro são atividades obrigatórias.

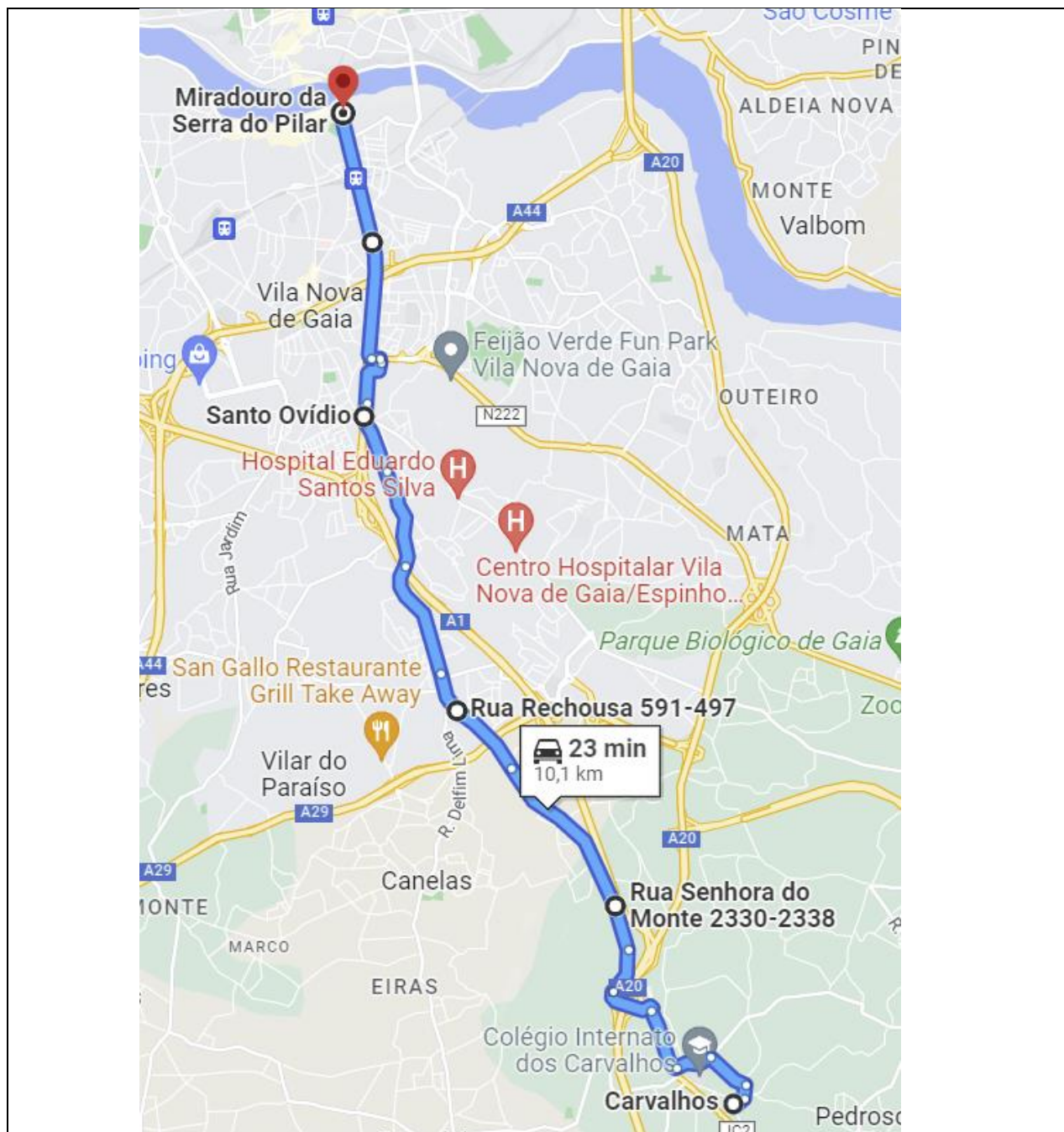


No Mapa de 1978 a ligação pela N1 a Gaia já se fazia pelo troço da Auto-Estrada entre os Carvalhos e o Porto, que ficou concluído em 1963. Assim a ligação atual é praticamente a mesma que em 1978.

Antes de 1963 a ligação ao porto era feita pela **Ponte Luiz I**, inaugurada em 1886, e que ainda hoje serve os fins para que foi construída, pelo tabuleiro inferior, e de passagem do Metro, pelo tabuleiro superior.

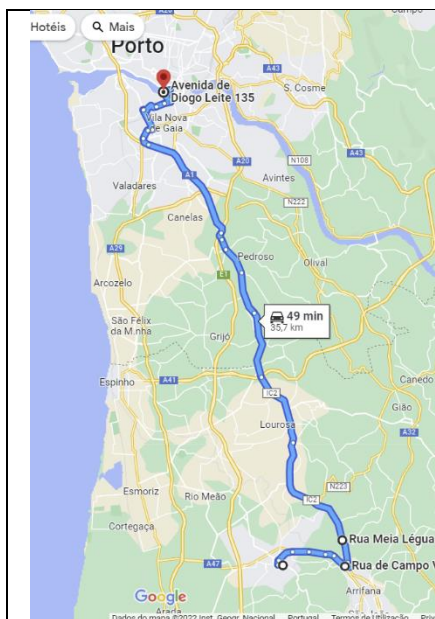
Encontrar o antigo percurso da N1 entre os **Carvalhos** e a **Ponte Luiz I**, agora só possível até ao jardim do morro, não é tarefa fácil, pois o mapa mais antigo que tenho é de 1978.

No entanto, através de várias pesquisas na internet, mapas antigos e outros documentos, julgo que o mapa abaixo deve representar um percurso muito aproximado ao antigo itinerário.



Continuarei a pesquisar e a perguntar às pessoas mais velhas que ainda se lembrem do percurso original, mas, o mais seguro é seguir as indicações do google, ou do outro sistema, impondo como obrigatória a passagem pelos pontos onde não há dúvida que a N1 passava (Santo Ovídio, Avenida da República, Ponte Luiz I, etc.).

O mapa abaixo está na lógica do percurso mais indicado para chegar até ao Posto de Turismo do concelho de chegada deste percurso - Vila Nova de Gaia – partindo do princípio que este é o destino mais indicada para iniciar a visita.



Iniciar a viagem ao Posto de Turismo de Santa Maria da Feira e continuar até Gaia

O percuso até ao Posto de Turismo de Gaia é de 35 Kms demora cerca de 50 minutos.

No final deste percurso terão sido percorridos 31 Kms da N1.

Inicia ao Km 277 Termina ao Km 308

Pontos se Interesse ao longo do percurso

Km 280	Hotel Feira Pedra Bela
Km 282	Restaurante Terra Mãe Restaurante O Bairradino dos Leitões
Km 289	Restaurante Didi Restaurante O Migo
Km 290	Restaurante Rampinha de Grijó
Km 291	Restaurante 1715 Restaurante Atlântico Restaurante Brazeiro de Grijó Restaurante Cantinho de Argoncilhe Restaurante O Tasco Churrasqueira Solar de Grijó Restaurante Ucha Restaurante Salgueirinhos

Km 292	Restaurante 5 Amigos Restaurante Estrada Real
Km 293	Restaurante Taíinha Restaurante Enche Barriga
Km 294	Restaurante Gato Bravo Restaurante Tira a Rôlha
Km 295	Restaurante Jardim
Km 297	Rotunda de Acesso à A1