

Concelho de Armamar

O Concelho de **Armamar** é limitado a norte pelo rio Douro, a leste por Tabuaço, a sudeste por Moimenta da Beira, a sudoeste por Tarouca e a oeste por Lamego.

O município de Armamar está dividido em 14 freguesias:


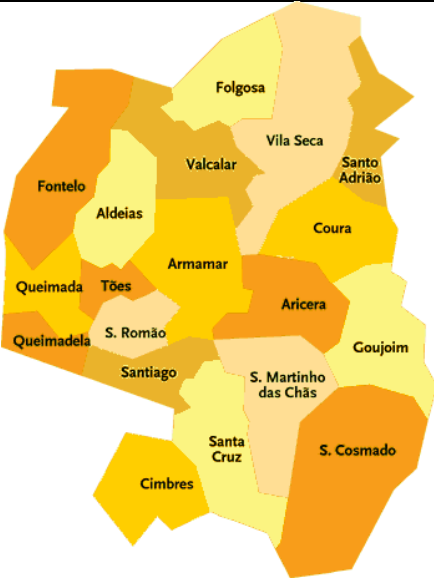
- Aldeias
- Arícera e Goujoim
- Armamar
- Cimbres
- Folgosa
- Fontelo
- Queimada
- Queimadela
- Santa Cruz
- São Cosmado
- São Martinho das Chãs
- São Romão e Santiago
- Vacalar e São Joaninho
- Vila Seca e Santo Adrião

O povoamento deste território deverá remontar à época leonesa-portugalense Séc. IX e XII. No século XII, árabes e cristãos, lutavam pela posse das terras desta região, sendo que a principal consequência foi o seu despovoamento. Só no reinado de D. Afonso Henriques voltaram a ser povoadas.

Em 1189, Armamar foi doada ao Mosteiro de Santa Maria de Salzedas, em 1194 recebeu foral por D. Sancho I e em 3 de maio de 1514 teve novo foral de D. Manuel I.

Foi um condado em 1639 e, por decreto de 24 de outubro de 1855, foi elevada a cabeça de comarca.

Armamar situa-se no Alto Douro Vinhateiro, região classificada Património Mundial pela UNESCO. A partir da margem do Douro o Concelho estende-se para sul, onde grande parte da área é ocupada por grandes pomares de maçãs, num solo que, ao contrário do que existe junto ao Douro, é granítico e mais plano, dando as vinhas lugar às macieiras. Por esta razão, Armamar, é considerada a capital da Maçã de Montanha.

Distrito de Viseu	Concelho de Armamar	Rios
		Douro Tedo Temilobos

Armamar

A história de Armamar está intimamente ligada à do próprio concelho. Assim, em 1189, Armamar foi doada ao Mosteiro de Santa Maria de Salzedas; mais tarde, em julho de 1194, D. Sancho I atribuiu-lhe o foral que foi renovado a 3 de maio de 1514 por D. Manuel I e em outubro de 1855, Armamar foi levada a cabeça de comarca.

Posto de Turismo de Armamar

Localização	Contactos	GPS
Avenida Dr. Oliveira Salazar - EN313 5110-122 Armamar	254 850 807 turismo@cm-armamar.pt	

O que Visitar em Armamar

Igreja de São Miguel ou Igreja Matriz de Armamar

- A igreja terá sido construída com pedras provenientes do Castelo de Armamar, antes da fundação do Mosteiro de Salzedas. A data provável da sua construção situar-se-á nos finais do século XII, princípios do século XIII. Sofreu várias intervenções nos séculos XVII e XVIII.

É um templo de planta retangular, de estilos românico e gótico, com três naves e torre sineira de planta quadrada, à esquerda da fachada principal.

Tanto a fachada como o interior estão construídos em cantaria de granito. Na parte posterior situa-se a capela-mor com cobertura em quarto de esfera.

É o único Monumento Nacional classificado do Município.



Miradouro da Misarela - Fica junto da Igreja Matriz de São Miguel. Daqui pode ver-se lá em baixo a povoação de São Joaninho. Mais em frente na paisagem surge o vale do Douro e ao fundo no horizonte a serra do Marão.

Junto a este miradouro está a cascata da Misarela, onde as águas do Rio Temilobos se precipitam na sua viagem rumo ao Douro.



Capela de Nossa Senhora da Conceição - Pertenceu à residência brasonada dos Cardosos ligados ao conde de Armamar tendo sido seu administrador o desembargador Gaspar Cardoso de Carvalho.

A viúva Ana Maria de Araújo sucedeu-lhe na administração da capela onde se fez sepultar em novembro de 1646. Na capela pode ver-se um belo painel de azulejos datado do século XVII.



Igreja do Senhor do Socorro - Está situada num largo com o Cruzeiro do Senhor do Socorro. Destaca-se a fachada frontal com a porta principal em moldura de arco abatido sobreposta de frontão triangular interrompido e uma janela em óculo circular.

A sineira no lado direito mostra no primeiro registo uma cruz e no segundo a ventana da sineira em arco perfeito dentro de uma estrutura com pilastras e tímpano e pináculos a terminar as pilastras

No adro da igreja, além do cruzeiro, existe ainda uma fonte com o respetivo tanque semicircular e uma coluna terminada em cruz de onde sai a torneira.



Cruzeiro de Nosso Senhor do Socorro - Um cruzeiro protegido por uma estrutura quadrada com cobertura em coruchéu, tem em ambas as faces a imagem do Crucificado e de Nossa Senhora.



Câmara Municipal de Armamar – Construído nos finais do séc. XIX, está situado junto à igreja matriz de São Miguel. No ano de 1876 ardeu sendo posteriormente reconstruído. A 27 de Janeiro de 1923 o edifício foi novamente devorado pelas chamas. Com as obras de reconstrução e ampliação o edifício foi ampliado passando a albergar a conservatória do registo civil.

No ano de 1998 iniciou-se a intervenção de reconstrução global e ampliação. Atualmente o edifício contrasta com os elementos caracterizadores do velho com a nova expressão dada pela fachada nascente, oposta à fachada principal que preserva a traça do corpo antigo.



Castro de Goujoim (*Freguesia de Arícera e Goujoim*)

- Foi um povoado com ocupação desde o final da Idade do Bronze até à Idade do Ferro. Encontram-se ainda vestígios de posterior ocupação romana e alto-medieval.

São bem visíveis restos de muralhas, algumas extensas e bem conservadas. É possível ver também as ruínas de uma torre de vigia numa zona que se considera ter sido a entrada principal no perímetro protegido da antiga fortificação.

Existe na área envolvente um marco miliário, um *Terminus Augustalis* (Século I d.c.), elemento delimitatório de territórios da época e é um dos três únicos exemplares existentes na Península Ibérica.



Necrópole da Tapada do Abade (*Freguesia de Arícera e Goujoim*) - Próximo do castro, e numa zona que se considera ainda de sua influência, situa-se uma necrópole.

É um espaço composto por diversos túmulos, um deles antropomórfico (com a forma do corpo humano e espaço para a cabeça). Quanto à cronologia das sepulturas, de acordo com a tipologia dos exemplares, são proto-cristãs, dos primeiros cinco séculos da nossa era, fim da época medieval.



Pelourinho de Goujoim (*Freguesia de Arícera e Goujoim*) - Situa-se na praça central. Datado da segunda metade do século XVII, trata-se do único exemplar no concelho a escapar à destruição destes marcos.

Na envolvente pode ver-se a Casa da Praça, ou Casa da Câmara, um edifício já bastante descaracterizado, mas que conserva ainda a torre sineira, atributo das residências municipais na Idade Média.



Miradouro e Capela de Nossa Senhora da Graça (*Freguesia de Cimbres*) - Localizado no monte da Senhora da Graça, este ponto de observação da paisagem não fica a dever muito ao do monte de São Domingos em Fontelo.

Daqui pode observar-se grande parte do território do município, sobretudo a parte sul povoada pelos densos pomares de macieiras, seculares castanheiros e matas de pinheiros.

Aqui se situa a Capela de Nossa Senhora da Graça, datada do Séc. XVII.




Miradouro e Ermida de São Domingos (*Freguesia Fontelo*) - É um dos mais espetaculares pontos de observação da paisagem duriense. Daqui conseguem avistar-se terras dos distritos de Viseu, Vila Real e Porto.

Neste local foi construída há quase mil anos a Ermida de São Domingos. Um exemplar típico das ermidas de romarias medievais. A referência mais antiga a este lugar data do ano 1163.

Era um lugar de romaria e antigas peregrinações reais a que o povo deu continuidade durante e depois da Idade Média.

Era procurada por casais que tinham dificuldades em ter filhos, e que para consegui-lo dormiam ao relento sobre a “pedra propiciatória”, ou “fraga da fertilidade”, que ainda hoje se pode ver junto da porta da sacristia da ermida.



Igreja Paroquial de Nossa Senhora da Piedade (*Freguesia de Queimadela*). O interior possui um retábulo-mor com exuberantes talhas do período barroco de que se destaca o sacrário, peça de arte de extrema beleza.

É corrente que esse retábulo terá pertencido ao convento de São João de Tarouca ou a alguma igreja de Lamego. Os altares (joaninos) ressaltam também à vista pela beleza dos dourados e entalhamentos.



Miradouro e Capela de Nossa Senhora da Saúde (*Freguesia de Santa Cruz*) - Situada num dos pontos mais altos do município em Vila Nova, a cerca de 800 metros de altitude, este lugar é um excelente miradouro que oferece ao visitante um ponto de observação da paisagem de inegável beleza.

Daqui se pode avistar uma extensa área do Município, desde o alto de Santa Cruz até ao monte de São Domingos lá ao fundo. Para a direita pode ver-se Lumiares, São Martinho das Chãs e a albufeira da Barragem de Temilobos.



Igreja Matriz de São Cosmado (*Freguesia de São Cosmado*) - Dedicada a São Cosme e São Damião, do século XVII, é considerada a igreja mais artística do concelho de Armamar, destaca-se a torre sineira ameada e a talha dourada barroca.



Igreja de Nossa Senhora dos Milagres (*Freguesia de São Cosmado*) - Destaque para a fachada frontal e os seus elementos decorativos e a escadaria em frente da entrada.



Os Penedos do Cunho (*Freguesia de São Cosmado*) – Situados ao fundo de São Cosmado estão encostados um ao outro dois blocos graníticos de grandes dimensões. Os Penedos do Cunho, como são conhecidos, estão envoltos em mistérios e lendas curiosas.



Santuário da Senhora da Piedade (*Freguesia São Martinho das Chãs*) - Situa-se no monte sobranceiro a Gogim é uma construção do século XVII, com a Senhora da Piedade no altar-mor.



No mesmo local resiste ainda uma outra capela mais pequena dedicada a Santa Maria Madalena.

Para além dos dois templos existe ainda a casa do ermitão, bem como construções de xisto que serviram antigamente para acolher peregrinos que vinham das mais diversas proveniências.

Igreja Matriz de Vacalar (*Freguesia Vacalar*) - Dedicada a Nossa Senhora da Graça, construída, em 1951, no local onde existiu uma capela medieval com a mesma dedicação, destaca-se a porta principal com arquivoltas sobreposta de um nicho com a imagem da padroeira.




A entrada da igreja é antecededida por uma grande escadaria do largo da igreja para o adro.

Ponte Românica de Santo Adrião (*Freguesia de Vila Seca e Santo Adrião*) – Ponte do século XV em granito de dois arcos com 48 metros de comprimento, sobre o rio Tedo, que liga a freguesia de Santo Adrião com a freguesia de Santa Leocádia (Tabuaço). É uma estrutura lançada em 2 arcos de volta perfeita com pavimento de lajes graníticas.

Neste lugar passavam duas vias secundárias ou municipais (*viae vicinales*) da rede viária romana.

Classificada como IIP desde 1983.



Cruzeiro de Santo Adrião (*Freguesia de Vila Seca e Santo Adrião*) - O fuste assenta sobre um bloco paralelepípedo e sobre dois degraus, sendo o da base de grandes dimensões. O cruzeiro termina com uma cruz simples.



<https://www.visitarportugal.pt/viseu/armamar>

Outros pontos de interesse:

Queda d'água de Temilobos - no despenhadeiro da Misarela.

Capela do Espírito Santo, Capela de Santa Bárbara e Capela de São Lázaro, na freguesia de Armamar

Outros Pontos de Interesse nas Freguesias deste Concelho

Freguesia de Aldeias - Aldeias pertenceu à freguesia de Armamar até 1947, tornando-se a partir daí freguesia autónoma. Até ao séc. XVI, era conhecida por Aldeia de Santa Maria.

Pontos de interesse nesta Freguesia:

- Igreja matriz – De arquitetura moderna, construída no séc. XX;
- Capela de Aldeias;
- Casas brasonadas.

Freguesia de Aricera e Goujoim - Foi constituída em 2013, no âmbito da reforma administrativa nacional, pela agregação das antigas freguesias de Aricera e Goujoim e tem sede em Aricera.

Pontos de interesse nesta Freguesia:

- Castro, com grande parte das suas muralhas ainda intacta;
 - Capela de Aricera;
 - Necrópole do Mogo, composta por diversos túmulos;
 - Marco miliário;
 - Fonte romana, situada na zona do castro;
 - Pelourinho, na praça central da aldeia.
-
- Antiga casa da Câmara e cadeia, com a sineira medieval;
 - Pelourinho da segunda metade do século XVII;
 - Casas solarengas, com especial destaque para a Casa Preta;
 - Caldas da Moura, ou Fonte de D. Moira.

Freguesia de Cimbres - Cimbres está situada a sudeste da sede do município num vale encimado pelo monte da Sra. da Graça. Aqui, apesar da curta distância, o Douro já não se sente nem respira, estamos em plena paisagem serrana.

Pontos de interesse nesta Freguesia:

- Vestígios de vias romanas que cruzavam a freguesia;
- Ermida da Sra. da Livração, junto da Sra. da Graça;
- Capela paroquial do Espírito Santo;
- Cruzeiro do Sr. Do Bom Despacho (1774).

Freguesia de Folgosa - É a freguesia mais a norte e está situada na margem esquerda do rio Douro. A Folgosa teve foral atribuído por D. Sancho I em 1188. Pertenceu ao Concelho de Barcos até às reformas do liberalismo no século passado.

Pontos de interesse nesta Freguesia:

- Vestígios de vias romanas que cruzavam a freguesia;
- Marco granítico 83.

Freguesia de Fontelo - Foi uma comenda da Ordem do Hospital de São João de Jerusalém, de Rodes e de Malta. Foi sede de concelho entre 1514 e 1835. Era constituído apenas pela freguesia da sede.

Pontos de interesse nesta Freguesia:

- igreja paroquial de invocação a São Domingos;
- capela da Sra. dos Remédios;
- Capela da Sra. do Cedro e a ermida de S. Domingos;
- Paço do Bispo, residência armoriada e setecentista;
- Marcos graníticos 80 e 81.

Freguesia de Queimada – A Localidade fez parte, desde a alta Idade Média, do termo de Lamego.

Pontos de interesse nesta Freguesia:

- Igreja matriz de invocação a São Pedro;
- Capelas do mártir São Sebastião e de Santo António.

Freguesia de Queimadela - Situa-se no extremo poente do Município e faz fronteira com o rio Varosa, tendo no seu local de implantação geográfica, o vale do monte Raso, uma paisagem deslumbrante sobre a Cidade de Lamego e Régua, bem como da Serra do Marão no horizonte.

Pontos de interesse nesta Freguesia:

- Igreja Matriz de Nossa Senhora da Piedade;
- Capela de São Lourenço;
- Capela de Santo António;
- Capela de Nossa Senhora do Carmo.

Freguesia de Santa Cruz - Fica na parte sul do Município. O nome de Santa Cruz de Lumiares já existia no século XII e provém do facto de ter sido dependente do Couto de Lumiares.

Pontos de interesse nesta Freguesia:

- Igreja paroquial;
- Capelinha da Sra. da Livração (1874);
- Capela Miradouro da Sra. da Saúde;
- Capela do Espírito Santo, em Vila Nova;
- Capela de São Gregório.

Freguesia de São Cosmado - Foi vila e sede de concelho até meados do século XIX. Era constituído apenas pela freguesia da sede. O Concelho foi extinto em 1855.

Pontos de interesse nesta Freguesia:

- Igreja matriz, seiscentista, de São Cosme e São Damião;
- Calhaus do Cunho;
- Cruzeiro do Senhor das Prisões;
- Vestígios de uma fortaleza castreja no monte do castelo;
- Capela de S. Pedro (1640), Capela do Sr. da Aflição (1904), Capela de S. Gonçalo, Capela da Sra. da Conceição;
- Capela de S. João, nos Cardais;
- Capela de S. Francisco, na Lapinha.

Freguesia de São Martinho das Chãs - Situada na parte sul do Município e já numa zona de transição para climas mais frios. Fez parte do termo da vila de Lumiares até à extinção do mesmo Concelho em 1834, altura em que passou a integrar o de São Cosmado.

Pontos de interesse nesta Freguesia:

- As ruas de São Martinho - estreitas e compondo na sua totalidade um povoado muito compacto, remontam ao típico ordenamento medieval;
- Igreja Paroquial, uma das mais antigas do Município;
- Casa Grande. Residência nobre, é o único solar existente no Município;
- Capela paroquial, de invocação a Sra. da Graça;
- Pelourinho, transformado em cruzeiro.

Freguesia de São Romão e Santiago - Foi constituída em 2013, no âmbito de uma reforma administrativa nacional, pela agregação das antigas freguesias de São Romão e Santiago e tem sede em São Romão.

Pontos de interesse nesta Freguesia:

- Igreja paroquial de Santiago;
- Capela da Sra. das Dores e Capela de Sto. António (ambas do século XVIII);
- Igreja paroquial de Santiago;
- Capela da Sra. da Costa, no monte do mesmo nome;
- Capela de Sto. António - Também conhecida por Sra. da Boa Morte;
- Casa da Cerca e a Casa dos Regos.

Freguesia de Vacalar e São Joaninho - Vacalar e São Joaninho foram lugares anexos da freguesia de Armamar. Em 1958, Vacalar recebeu a sua autonomia administrativa.

Pontos de interesse nesta Freguesia:

- Igreja Matriz de Vacalar - de 1951, dedicada a Nossa Senhora da Graça;
- Capela de Santa Ana;
- Capelas de invocação a São José - uma na Quinta de São José do Barrilário e outra na Quinta do Vilarinho;
- Capela de Nossa Senhora da Conceição - da segunda metade do século XIX, situada na Quinta do Temilobos;
- Capela da Nossa Senhora do Carmo.

Freguesia de Vila Seca e Santo Adrião - Foi constituída em 2013, no âmbito da reforma administrativa nacional, pela agregação das antigas freguesias de Vila Seca e Santo Adrião e tem sede em Vila Seca.

Pontos de interesse nesta Freguesia:

- Marco granítico n.º 82;
- Marco granítico n.º 84;
- Marco granítico n.º 85;
- Capela de Nossa Senhora das Neves - (Marmelal);

- Ponte antiga de Santo Adrião sobre o rio Tedo;
- Marco granítico n.º 86;

O que comer em Armamar

O prato mais típico é o **Cabrito Assado em forno de lenha com arroz de forno e batatas assadas**.

Na doçaria regional, algo feito de maçã é cada vez mais importante na pastelaria. Por exemplo, as **Rosas de Maçã**, os **Bolinhos de Maçã**, os **Lencinhos de Maçã**, as **Searas de Maçã** ou a **Tarte de Maçã**.

Nos Produtos tradicionais destaque para maçã de montanha, os vinhos do Douro, do Porto e os espumantes de Távora-Varosa, os queijos de Vila Nova, frescos ou curados, feitos do leite de cabra e os fumeiros e enchidos.

Onde comer em Armamar

O Lagar, Restaurante Bar - Largo Santo António 20 Queimada, Armamar 5110-428
Telefone: 967 232 111;

Restaurante Fonte Nova - Avenida 8 de Setembro 1, Armamar 5110-121 **Telefone:** 912 828 305;

O Cantinho Da Manuela - Av. 8 de Setembro, Armamar **Telefone:** 254 858 303;

Mira o Douro - Praça da República, Armamar **Telefone:** 254 858 428;

Restaurante Mercantil - Avenida 8 de Setembro, Armamar 5110-121 **Telefone:** 254 851 469;

La Bamba - Folgosa Do Douro, Armamar 5110-204 **Telefone:** 254 101 643;

Adega da Vila - Praça da República 1, Armamar 5110-127 **Telefone:** 254 855 328.

Onde dormir em Armamar

Palácio Nova Seara (*Alojamento Local*) - Rua Gaspar e Manuel Cardoso, 01, 5110-138 Armamar;

HE PINTA (*Guest House*) - Praça da República, 29, 5110-127 Armamar;

Quinta da Barroca (*Alojamento de turismo rural a 4,7 km do centro*) - Quinta da Barroca - Queimada, 5114-001 Armamar;

Hotel Folgosa Douro (*a 3,5 km do centro*) - Estrada Nacional 222, Folgosa, 5110-204 Armamar;

Vila Gale Douro Vineyards (*Alojamento de turismo rural a 6,1 km do centro*) - Quinta do Val Moreira Marmelal, 5110-672 Armamar.