

Concelho de Resende

O Concelho de Resende, é limitado a norte pelos municípios de Baião e Mesão Frio, a leste por Lamego, a sul por Castro Daire e a oeste por Cinfães.

O município de Resende está dividido em 11 freguesias:

- Anreade e São Romão de Aregos
- Barrô
- Cárquere
- Felgueiras e Feirão
- Freigil e Miomães
- Ovadas e Panchorra
- Paus
- Resende
- São Cipriano
- São João de Fontoura
- São Martinho de Mouros

Resende como povoação existe desde a Pré-História como o comprovam os vestígios arqueológicos como os monumentos funerários de Cárquere, o castro de Aregos e as sepulturas abertas na rocha, anteriores à romanização.



Foi sucessivamente dominada pelos Romanos, pelos Visigodos e pelos Muçulmanos, estes últimos eternizados na sua toponímia.

As origens senhoriais de Resende encontram-se associadas aos "julgados" ou terras medievais de Aregos e S. Martinho de Mouros, que foram concelhos extintos pelas reformas, em meados do século XIX.

Após a batalha de S. Mamede, por volta de 1130, D. Afonso Henriques, concedeu privilégios de “Honra” a esse Senhorio, então já na posse de seu Aio e Tutor, Dom Egas Moniz, de Ribadouro.

Esta “Honra” passou mais tarde da linhagem de Egas Moniz para a linhagem dos Castros. Por morte do último da linhagem, em 1473, o senhorio passou para a posse da sua esposa, e dela para os seus herdeiros. O rei D. Manuel I, aproveitou o litígio pela posse do senhorio entre os herdeiros, para criar um Concelho no lugar da antiga Honra, através da carta de foral, de 16 de julho de 1514.

O Concelho de Resende é um dos maiores produtores nacionais de cereja, e esta representa uma das mais importantes fontes de rendimento da população.

Distrito de Viseu	Concelho de Resende	Rios
		Douro Cabrum

Resende

A sede do Concelho, até 1855, esteve no lugar de Vinhós, a cerca de 2km da Vila atual. Só neste ano o Lugar de **Sangens**, se tornou o centro administrativo do Concelho, tendo-se construído o primeiro edifício da Câmara em 1874.

Perto do Lugar de Sangens, onde existia uma antiquíssima capelinha dedicada ao dito santo, havia, desde tempos anteriores à nacionalidade, um Senhorio com o Paço e a Quinta circundante, designado por “Paço de Resende”. Em 1928, o Presidente da Câmara Municipal, deu a este lugar o nome de **Vila de Resende**.

A vila de Resende, na sua configuração urbana principal, resultou da construção e passagem da Estrada Nacional n.º 222. Grande parte das edificações institucionais foram construídas adjacentes ao desenvolvimento desta rodovia, definindo e hierarquizando linearmente a malha urbana desta sede de concelho.

Posto de Turismo de Resende

Localização	Contactos	GPS
-------------	-----------	-----

Loja Interativa de Turismo Rua José Pereira Monteiro 4660-215 Resende	Telefone: 254 871 031	
---	-----------------------	--

O que Visitar em Resende

Capela de Nossa Senhora da Livração - Antiga Igreja de São Martinho de Fandinhães.

As escavações arqueológicas de 2016 confirmam a existência dum templo antigo, por terem identificado os alicerces das paredes norte e sul da nave, na continuação do atualmente visível à superfície.

No adro veem-se vestígios de uma cornija sobre arquinhos, motivo comum no românico da bacia do Sousa, que a esta chegou via Coimbra.

Embora a maior parte dos cachorros exiba motivos geométricos, um deles apresenta um exibicionista, figura masculina representada nua e com a mão direita sobre os órgãos genitais, motivo encontrado na Igreja de Tarouquela em Cinfães.

No adro existem duas tampas sepulcrais, uma com a representação de uma espada e outra com uma cruz inscrita.



Igreja da Imaculada Conceição - É um espaço moderno, amplo, acolhedor e preparado com as mais modernas tecnologias para proporcionar as melhores condições de serviço litúrgico.



Necrópole da Quinta das Trapas ou *Necrópole das Trapas* - Composta por quatro sepulturas escavadas na rocha, organizadas em dois afloramentos. O núcleo principal possui três sepulturas, sendo uma sepultura de criança e duas de adulto.



<p>Auditório Municipal de Resende - Tem lotação para 189 pessoas e desenvolve-se em dois pisos, onde se realizam diversos eventos culturais desde espetáculos de dança, música, teatro, conferências e cinema.</p> <p>Trata-se de um edifício que compõe um conjunto arquitetónico, constituído pelas piscinas municipais cobertas e parque urbano.</p>	
<p>Museu Municipal de Resende - Foi inaugurado em 2006, após obras de recuperação e ampliação na antiga Cadeia de Resende, construída na década de 30 do século passado.</p> <p>O Museu, espaço identitário do território e da sua população, assume como a sua missão o estudo, a salvaguarda e a divulgação do património do concelho.</p> <p>De identidade regional, é um espaço com potencial educativo e atrativo para comunidade científica, conciliando o saber e o uma área dedicada às exposições permanentes de etnografia e arqueologia cujo acervo é de proveniência local e uma sala de exposições temporárias.</p> <p>As salas dedicadas ao Rio Douro, e ao Eng.º Edgar Cardoso, onde se perpetua a memória do génio, conhecido como mestre das pontes, com laços fortes ao concelho de Resende, são outros espaços a visitar.</p>	
<p>Câmara Municipal de Resende - Foi construído em 1934.</p>	

Caldas de Aregos (*Freguesia de Anreade e São Romão de Aregos*) - É uma estância termal situada junto ao rio Douro, com um cais moderno e atrativo que permite a acostagem de embarcações de turismo e de recreio. Tem piscina, esplanadas e todas as condições para a prática de desportos náuticos.



Reconhecidas pelas suas águas sulfurosas de valor terapêutico para problemas do sistema musculoesquelético, das vias respiratórias e reumatológicas desde o século XVII, a estância termal conta com uma área de tratamentos, ginásio, piscina e sauna/banho turco.

Igreja de Barrô (*Freguesia de Barrô*) - Situada em Cetos, fundada no século XII, de estilo românico, com um portal com múltiplas arquivoltas e capitéis decorados com elementos fitomórficos e o tímpano com óculo decorado.



De realçar a cachorrada, a torre sineira, a rosácea e no interior os capitéis, a capela-mor, a talha e os caixotões.

Ponte de Carcavelos (*Freguesia de Cárquere*) - Liga as freguesias de Cárquere e Resende e permite a passagem sobre o rio Corvo.



Apresenta um tabuleiro retangular que assenta sobre um grande arco de volta perfeita. Integrada numa bela paisagem com construções de valor cultural, como é o caso dos moinhos, é um excelente exemplo da arquitetura monumental viária do concelho.

Classificada como Monumento de Interesse Público,

Santuário de Nossa Senhora de Cárquere - Também conhecido por *Igreja Paroquial de Cárquere*, *Igreja de Santa Maria de Cárquere* ou *Mosteiro de Santa Maria de Cárquere* - É uma construção românica de que prevalece ainda a organização espacial. No reinado de D. Manuel I recebeu importantes obras de renovação arquitetónica.



A estrutura da Igreja mistura vários estilos, a abóbada nervurada e a janela da capela-mor são de cariz gótico,

sendo o arranjo dos portais principal e lateral norte já de gosto manuelino.

Num plano recuado, contíguo à cabeceira do templo, está a torre sineira quadrangular, terminada por ameias, o que lhe confere uma estrutura de arquitetura militar.

No seu interior conserva parte da ambiência românica mostra os acrescentos do período gótico e do reinado manuelino. Realce para duas imagens que representam a Nossa Senhora-a-Branca, de pedra de Ançã, do século XIV, e Nossa Senhora de Cárquere, escultura em marfim.

As pinturas murais subsistentes na nave são do mesmo período da campanha manuelina e representam Santo António e Santa Luzia e um conjunto de anjos esvoaçantes.

Contígua à sacristia da igreja está a capela funerária dos senhores de Resende, guardando no seu espaço diversos túmulos desta importante família local.

Encontra-se classificado como monumento nacional e integra o projeto turístico-cultural da Rota do Românico.

Conjunto Megalítico de Felgueiras (*Freguesia de Felgueiras e Feirão*) – Fica situado no lugar do Monte de São Cristóvão e é um conjunto de estruturas megalíticas, constituído por Antas, Dólmens, Mamoas e Cromeleques.

O Monte de São Cristóvão é o ponto mais alto desta freguesia de Felgueiras e é um miradouro privilegiado sobre o vale do rio Douro.

Neste monte existe uma pequena capela em granito, construída provavelmente antes da fundação de Portugal. É dedicada a São Cristóvão em honra do qual se realiza anualmente, a 25 de julho, uma feira franca.

Está classificado como Imóvel de Interesse Municipal desde 1997.



<p>Penedo de São João (<i>Freguesia de Freigil e Miomães</i>) – Um enorme bloco granítico equilibrado no alto da elevação onde o horizonte é quase o limite, sendo possível desfrutar de belas e extensas paisagens, como a linha do rio Douro e Aregos.</p> <p>É também local de antiga presença humana como comprova o conjunto de vestígios arqueológicos (muros e fragmentos cerâmicos).</p> <p>Neste local existe um parque de merendas.</p>	
<p>Ponte da Panchorra (<i>Freguesia de Ovadas e Panchorra</i>) - Ponte de dois arcos românicos, unindo as margens do rio Cabrum, fazia parte dum itinerário romano.</p> <p>A travessia aproveita os afloramentos das margens do rio para apoiar os seus pilares, sobre os quais assenta o tabuleiro horizontal com guardas, conferindo-lhe a robustez necessária à passagem de carros agrícolas e à circulação de gado.</p> <p>Monumento de Interesse Público desde 2013.</p>	
<p>Ponte da Ovadas (<i>Freguesia de Ovadas e Panchorra</i>) - Ponte de tabuleiro em cavalete sobre um único arco de volta perfeita, unindo as margens do rio Cabrum. Servia o caminho medieval que atravessava as terras de Resende. Mantém até hoje a integridade e autenticidade, testemunho da época da sua construção.</p> <p>Tabuleiro com guardas em cantaria de granito e pavimento composto de lajes irregulares de granito. A calçada de granito que constitui o pavimento da ponte prolonga-se nos dois acessos das margens por caminhos parcialmente murados.</p>	
<p>Casa da Torre da Lagariça (<i>Freguesia de S. Cipriano</i>) - No século XII construiu-se a torre militar de planta quadrada, que serviu de ponto de vigia e prisão, sendo mais tarde construído o casario em volta da torre e tornada casa de habitação dos fidalgos da Torre da Lagariça.</p>	

Classificada Imóvel de Interesse Público desde 19 de setembro de 1977.

Ponte da Lagariça - Ponte em pedra sobre o rio Cabrum, constituída por um só arco. Faz a ligação ao concelho de Cinfães. Encontra-se em bom estado de conservação.

Da

Lagariça



Castelo de São Martinho de Mouros (destruído)– Foi um pequeno castelo medieval, localizado na vila e freguesia de São Martinho de Mouros, em posição dominante num contraforte da serra de Leomil, sobre o vale do rio Douro.

Foi definitivamente conquistado por Fernando I de Leão e Castela juntamente com outros na região, e o conjunto entregue ao conde Sesnando Davides para que os administrasse.

A partir dessa época cessam as informações sobre essa fortificação, que alguns autores supõem ter sido constituído por uma simples torre senhorial, enquanto outros argumentam ter sido arrasado por um assalto das forças do monarca deposto.


Do primitivo São Martinho de Mouros, chegou aos nossos dias a **Igreja Matriz**.

Igreja Matriz de São Martinho de Mouros – É considerada uma das mais originais igrejas do românico portuguesas pelas soluções construtivas empregues que lhe conferem um estatuto único na arquitetura nacional dos séculos XII e XIII.

O primeiro corpo forma uma torre rematada por um campanário.

No interior existem duas colunas que são os suportes internos da torre. O portal tem arquivoltas múltiplas com capitéis decorados.



<p>Foi classificada como Monumento Nacional em 1922. Integra, desde 2010, o projeto turístico-cultural da Rota do Românico.</p>	
<p>Pelourinho de São Martinho de Mouros - Assenta numa plataforma muito elevada, que sustenta quatro degraus octogonais de aresta.</p> <p>A coluna tem base quadrada, sendo a partir daí de secção octogonal.</p> <p>O capitel é composto por uma moldura circular torsa, encimada por outra moldura quadrangular, também decorada com torcidos e outros relevos heráldicos, nomeadamente um escudo das cinco quinas, uma cruz de Aviz e duas cruzes de Cristo.</p> <p>Está classificado como Imóvel de Interesse Público desde 1933.</p>	

Outros pontos de interesse:

Parque Urbano;
Miradouro de São Cristóvão;
Passear na Barca de Aregos;
Parque Fluvial de Porto de Rei;
Cais do Bernardo, em Barrô;

Casas solarengas/senhoriais - Destacando-se, a Casa do Apréstimo, a Casa de Vila Pouca, a Casa da Granja, a Casa das Vinhas, a Casa do Sais, a Casa de Massas, a Casa de Rendufe, a Casa das Cotas, e a Casa do Outeiro, no Enxertado;

Cascatas e poços do Rio Cabrum – Percurso, ao longo deste rio, desde o alto da serra de Montemuro e até ao desaguar no rio Douro;

Percursos pedestres - a Grande Rota de Montemuro, com 57 km que atravessa toda a Serra de Montemuro e as três pequenas rotas de Vale do Cabrum Superior das Encostas da Terra Fértil e da Lagoa de D. João;

Rota do Românico em Resende - Neste Concelho integra, o **Mosteiro de Santa Maria de Cárquere**, a **Igreja de S. Martinho de Mouros**, a **Igreja de Santa Maria de Barrô** e a **Ponte da Panchorra**.

Outros Pontos de Interesse nas Freguesias deste Concelho.

Freguesia de Anreade e São Romão de Aregos - Foi criada aquando da reorganização administrativa de 2013, resultando da agregação das antigas freguesias de Anreade e São Romão de Aregos.

Pontos de interesse nesta Freguesia:

- Igreja de Anreade;
- Capela do Cemitério;
- Capela de São Pedro.

Freguesia de Barrô - Foi uma antiga comenda da Ordem do Hospital de São João de Jerusalém, de Rodes e de Malta, ou, simplesmente, da Ordem de Malta.

Pontos de interesse nesta Freguesia:

- Igreja de Santa Maria, Matriz de Barrô;
- Capela de Santo Amaro;
- Capela de São Domingos;
- Capela de São João.

Freguesia de Cárquere - Estende-se pela vertente setentrional da Serra do Montemuro. Os romanos, que permaneceram neste território durante muito tempo, deixaram uma grande quantidade de vestígios arqueológicos.

Pontos de interesse nesta Freguesia:

- Ponte de Carcavelos
- Igreja Matriz de Cárquere ou Igreja de Santa Maria de Cárquere
- Mosteiro de Cárquere (Priorado de Santa Maria de Cárquere).

Freguesia de Felgueiras e Feirão - Foi criada aquando da reorganização administrativa de 2013, resultando da agregação das antigas freguesias de Felgueiras e Feirão.

Pontos de interesse nesta Freguesia:

- Igreja de Felgueiras;
- Capela de São Cristóvão;
- Capela do Espírito Santo;
- Capela da Senhora da Guia;
- Capela da Senhora do Rosário;
- Capela de São José;
- Conjunto Megalítico de Felgueiras;

- Cromeleque de São Cristóvão.
- Igreja de Feirão.

Freguesia de Freigil e Miomães - Foi criada aquando da reorganização administrativa de 2013, resultando da agregação das antigas freguesias de Freigil e Miomães.

Pontos de interesse nesta Freguesia:

- Igreja de Freigil;
- Capela de São João;
- Ponte antiga de Aregos.

Freguesia de Ovadas e Panchorra - Foi criada aquando da reorganização administrativa de 2013, resultando da agregação das antigas freguesias de Ovadas e Panchorra.

Pontos de interesse nesta Freguesia:

- Igreja de Ovadas;
- Capela da Senhora dos Remédios;
- Capela de São José;
- Capela de Santo António;
- Capela de São Pedro;
- Capela da Senhora da Guia;
- Ponte de Ovadas;
- Igreja Paroquial de Panchorra;
- Capela do Bom Sucesso;
- Capela de São Sebastião;
- Capela de Visitação;
- Ponte de Panchorra.

Freguesia de Paus - Pertenceu ao extinto concelho de São Martinho de Mouros.

Pontos de interesse nesta Freguesia:

- Igreja de Paus;
- Capela da Senhora dos Prazeres;
- Capela de Santo António;
- Capela do Senhor dos Desamparados;

- Capela da Senhora do Souto;
- Capela de Santiago;
- Capela de São José;
- Capela de São Gonçalo;
- Mamoa de Moumiz.

Freguesia de São Cipriano – Até ao ano de 1855 foi sede do extinto concelho de Aregos.

Pontos de interesse nesta Freguesia:

- Igreja de São Cipriano;
- Capela da Senhora dos Prazeres;
- Capela do Senhor dos Aflitos;
- Capela da Senhora dos Remédios;
- Capela de Santo António;
- Ponte de românica da Lagariça;
- Torre da Lagariça;
- Solar dos Pintos Teixeira.

Freguesia de São João de Fontoura – É banhada pelo Douro no seu ponto mais baixo do lado norte e em parte pelo Bestança de nascente.

Pontos de interesse nesta Freguesia:

- Capela de Nossa Senhora da Guia;
- Capela de Nossa Senhora dos Remédios, em Covelas.

Freguesia de São Martinho de Mouros - Foi sede de concelho entre 1121 e 1855. Era constituído pelas freguesias da sede, Barrô, Fontoura e Paus.

Pontos de interesse nesta Freguesia:

- Igreja de São Martinho de Mouros
- Casa da Soenga
- Pelourinho de São Martinho de Mouros
- Estação Arqueológica de Mogueira ou São Martinho de Mouros
- Castelo de São Martinho de Mouros
- Capela do Senhor do Calvário
- Nicho do Imaculado Coração de Maria

O que comer em Resende

A Gastronomia de Resende destaca-se o cabrito e anho assado, em forno a lenha, acompanhado com batata assada e arroz no forno.

Nas sobremesas o destaque são as **Cavacas de Resende**, conhecida desde tempos imemoriais era um doce oferecido como folar da Páscoa e do Natal, mas hoje as cavacas já se encontram à venda durante todo o ano e em qualquer café, pastelaria e restaurante do concelho. Há ainda os estaladiços **Rosquilhos de Aregos**, as **Torradas de Felgueiras** e as **Falachas de S. Brás**.

Aqui surgiram as primeiras **cerejas** da Europa, pelo que a cereja um dos frutos mais típicos de Resende e um ex-líbris da região.

Nos produtos tradicionais merecem destaque o presunto, o chouriço o salpicão e o bazulaque.

Onde comer em Resende

Restaurante Gentleman - Rua Egas Moniz, Resende 4660-222 **Telefone:** 938 395 540;

Solar do Douro - Estrada do Carrapatelo nº1273, Santa Cruz do Douro, Baião 4640-423 **Telefone:** 914 825 022;

Restaurante Douro à Vista - Lugar da Quintela, Resende 4660-202 **Telefone:** 254 877 900;

Bengalas - Rua Correia Pinto 210, Resende 4660-215 **Telefone:** 254 877 427;

Restaurante O Emigrante - Rua dos Bombeiros Voluntários, Resende 4660-219 **Telefone:** 254 871 163;

Restaurante Das Caldas - Caldas de Aregos, Resende 1600-013 **Telefone:** 254 403 279.

Onde dormir em Resende

Quinta de Casal Mato, Turismo Rural - Rua Casal Mato 212, 4660-202 Resende;

Douro Marina Hotel & SPA 3,9 km do centro - Caldas de Arêgos, 4660-013 Resende;

Hotel Comércio (3,9 km do centro) - Avenida Dr. Correia Pinto 97, Caldas de Aregos, 4660-013 Resende;

Vald'arêgos - R. Padre Manuel Cardoso, 1245, Lugar da Senhora da Piedade, São Romão de Aregos, 4660-406 Resende **Telefone:** 963 786 865;

Quinta do Outeiro - Quinta do Outeiro, Anreade, 4660-011 Resende **Telefone:** 254 874 018;

Alojamento das Caldas - Caldas de Aregos - Anreade, Caldas de Aregos, 4660-013 • **Telefone:** 254 403 279.