

Concelho de São João da Pesqueira

O Concelho de **São João da Pesqueira** é limitado a norte pelo rio Douro e pelo município de Alijó, a nordeste por Carrazeda de Ansiães, a leste por Vila Nova de Foz Côa, a sueste por Penedono, a sul por Sernancelhe, a oeste por Tabuaço e a noroeste por Sabrosa.

O município de São João da Pesqueira está dividido em 11 freguesias:

- Castanheiro do Sul
- Ervedosa do Douro
- Nagoselo do Douro
- Paredes da Beira
- Riodades
- São João da Pesqueira e Várzea de Trevões
- Soutelo do Douro
- Trevões e Espinhosa
- Vale de Figueira
- Valongo dos Azeites
- Vilarouco e Pereiros

É uma região fértil em vestígios pré-históricos, o que comprova a antiguidade do povoamento deste território.

Nos séculos IX e X estas terras foram repovoadas por D. Afonso III das Astúrias. No século XI, foram repovoadas por Fernando de Leão e Castela e, em 1110, pelo conde D. Henrique.



Foi-lhes outorgado um dos mais antigos forais por Fernando Magno, rei de Leão e Castela.

A 6 de abril de 1198 D. Sancho I confirmou o foral outorgado por D. Afonso Henriques, e a 1 de junho de 1510, D. Manuel I reformou o foral.

Entre 1256 e 1759 o senhorio destas terras pertenceria à família dos Távoras, até ao atentado contra D. José, em que se desconfiou do envolvimento desta família, não sendo, contudo, comprovada esta suspeita, mas sendo-lhes retirado, mesmo assim, o senhorio.

É o mais antigo concelho do país, datando a sua criação de 1055, precedendo assim todos os outros concelhos, incluindo cidades tão importantes ao tempo da fundação como Coimbra, Guimarães ou Lamego.

Região Demarcada do Douro e do seu forte contributo na produção do vinho, sendo o concelho maior produtor da região e o que detém a maior área classificada como Património Mundial da Humanidade pela UNESCO.

Distrito de Viseu	Concelho de São João da Pesqueira	Rios
		Douro Távora Torto

São João da Pesqueira

Situado nas margens do rio Douro, São João da Pesqueira deve o seu nome a uma albufeira natural onde abundavam várias espécies de peixes, fazendo do local um paraíso para os pescadores que por isso lhe chamavam "pesqueira".

A vila de S. João da Pesqueira encontra-se no coração da primeira região vinícola demarcada do mundo, a Região Demarcada do Douro, onde nasce o famoso Vinho do Porto e vinhos de mesa de prestígio incomparável.

Posto de Turismo de São João da Pesqueira

Localização	Contactos	GPS

Av. Marquês de Soveral, 5130-323 São João da Pesqueira	Telefone: 254 489 999 Email: turismo@sjpesqueira.pt	
--------------------------------------------------------------	----------------------------------------------------------------------	--

O que Visitar em São João da Pesqueira

Igreja Matriz de São João da Pesqueira - edificação deverá remontar ao século XIV, mostra o portal principal de arco ogival, interrompido e rematado por uma sineira dupla.

No interior sobressai o retábulo-mor, barroco.



Praça da República – Constitui o principal centro urbano de São João da Pesqueira, formando um retângulo irregular.

Aqui se destaca o Solar dos Távoras, a Capela da Misericórdia, os Antigos Paços do Concelho e Prisão e finalmente a Torre do Relógio e a arcada com os seus nove arcos.



Rua dos Gatos - Acredita-se que a vila teve origem numa ocupação árabe e é hoje um autêntico ex-libris da Vila Medieval, com uma estruturação do espaço que remonta àquela época.



Museu do Vinho de São João da Pesqueira - Inaugurado em agosto de 2015, a temática foca-se no vinho e na vinha, e dá ênfase aos produtos e actividades da região do Douro.

Neste Museu, além de uma exposição permanente ligada à temática do vinho, contempla uma sala de provas, uma loja de vinhos, um wine-bar e outros espaços expositivos e culturais, dando cumprimento ao desígnio do “museu de território”, sendo por esse



motivo um nó da rede que está a ser tecida pelo Museu do Douro.

Museu Eduardo Tavares / Antigos Paços do Concelho – O Museu foi inaugurado no dia 12 de fevereiro de 2003, homenageia e divulga uma parte da obra deste artista.

Neste espaço encontra-se um núcleo arqueológico, proveniente de vários locais do concelho, com espólio datado cronologicamente de há seis mil anos.

Este edifício do século XIX, mandado edificar por D. Maria I, possui a data de 1794 na frontaria do edifício, já foi Paços do Concelho e Cadeia.



Câmara Municipal - De construção apalaçada, em que a cornija, as molduras de granito e a sacada guarneçada de varanda de ferro, dão um ar nobre.

No seu interior merecem a atenção os painéis de azulejos no átrio, mostrando as fases da vinha e do vinho.



Santuário de São Salvador do Mundo - Constituído por uma dezena de pequenas ermidas distribuídas pelo monte, culminando no monte da Fraga. O panorama que se avista do alto do monte sobre o Cachão da Valeira, é impressionante.

O santuário apresenta um percurso ao longo das várias capelas, que apresentam esculturas em tamanho natural, figurando personagens alusivas aos Passos Paixão de Cristo e Nossa Senhora, integrando figuras de vulto, de caráter popular, sendo a última dedicada a Nossa Senhora da Penha, adaptada sob os rochedos, num antigo abrigo.

A capela principal localizada a meia encosta, ergue-se numa pequena plataforma, no alto de uma escadaria, e apresenta planta retangular,

As restantes capelas, semelhantes entre si, apresentam espaço único, planta retangular ou quadrangular,



empena coroada por cruz latina de granito, e fachada principal rasgada por porta de verga reta.

Ao longo do monte surgem vários vestígios arqueológicos como um sarcófago escavado na rocha, pegadas, escórias de remotas fundições e cerâmica, sendo de destacar a lápide funerária de granito inserida na fachada principal da capela V.



Arco, Torre do Relógio, Arcada - Estes dois elementos formam um só, todos eles situados na Praça da República e fizeram parte de um castelo medieval de que restou este pano composto pelo arco, a Torre do Relógio e a arcada



Capela da Misericórdia - Com fachada barroca e dois painéis de azulejos, representando Cristo e a Samaritana, e Cristo curando um doente.

Pertenceu à Família do D. Luís Alvares de Távora, senhor da vila, que a ofertou mais tarde à Misericórdia local.



Casa do Cabo - Solar campestre, de estilo joanino, atual Palácio da Justiça, datada do século XVIII.

Fachada, dividida em três corpos por pilastras, que se desenvolve horizontalmente, seguindo uma tipologia arquitetónica de Nasoni.



Casa dos Távoras - Pertencente a uma Família prestigiada em Portugal, a casa é um dos edifícios situados na Praça da República.



Capela da Senhora d'Alegria (*Freguesia de Riodades*) - Está localizada no cimo de um monte em Riodades. O acesso à capela da Senhora d' Alegria, para além da estrada normal, faz-se através de um elegante escadório com 365 degraus.



Cruzeiro de Riodades (*Freguesia de Riodades*) - Situado na Praça do Mercado, é um monumento construído em pedra granítica, assenta numa base de 6 degraus, tendo no topo um relógio de sol e o escudo da bandeira portuguesa.




Igreja de São Miguel de Riodades / Igreja Matriz Velha (*Freguesia de Riodades*) - Um templo medieval de estilo arquitetónico de origem romana, cuja fundação se crê remontar ao século XI.

Sofreu ao longo dos anos várias reconstruções, em 1607, em 1904 e a última em 1990. Na sequência das várias alterações o seu tamanho foi reduzido, mas manteve a linha arquitetónica.

No interior, destaque para a talha dourada do altar-mor e para uma valiosa arte sacra.



Pelourinho de Soutelo do Douro (*Freguesia de Soutelo do Douro*) - Pelourinho do tipo bloco prismático com ornamentação heráldica e vegetalista. Possui fuste quadrilobado.



Igreja Matriz de Santa Marinha de Trevões (*Freguesia de Trevões e Espinhosa*) - O primitivo edifício foi construído entre os séculos XII e XIII, mas, atualmente, apenas resta parte de uma pilastra com friso entrelaçado e arranque de arco, junto ao altar do Espírito Santo, e uma pequena pia de água, colocada na entrada da igreja.

A torre sineira foi mandada edificar no século XVIII.

A capela-mor, com tecto forrado a caixotões de madeira, pintados com motivos vegetalistas coroados pelo brasão episcopal, tem retábulo de talha dourada de estilo nacional.

Na parede atrás do retábulo-mor foram recentemente postos a descoberto dois painéis de pinturas a fresco, datadas do século XVI.

Está classificada como Monumento Nacional desde 1921.



Solar da Família Caiado Ferrão (*Freguesia de Trevões e Espinhosa*) – Localiza-se em Trevões e também é conhecido por Solar dos Melos, foi mandado edificar em 1671, por Francisco de Almeida Caiado.

Da construção primitiva, que já possuía capela dedicada a Nossa Senhora da Conceição, conserva-se o corpo central da casa, com escada de patim adossada.

A capela, dedicada a Nossa Senhora da Conceição foi classificada como Imóvel de Interesse Público em 1970.



Solar do Paço Episcopal de Trevões Ferrão (*Freguesia de Trevões e Espinhosa*) - Ergue-se paralelamente à fachada norte da igreja matriz, pertenceu aos bispos de Lamego, que apresentavam o vigário e aqui residiam. Foi construído em 1777, a mando do bispo D. Manuel de Vasconcelos Pereira, que arrasou a anterior construção.

O Paço Episcopal de Trevões está classificado como Imóvel de Interesse Público desde 2009.



Igreja de Pereiros (*Freguesia de Vilarouco e Pereiros*) – Construída nos finais do século XVII ou inícios do século XVIII, é um magnífico templo, pela sua grandiosidade e pelo grande valor artístico que possui.



Igreja Matriz de Vilarouco (*Freguesia de Vilarouco e Pereiros*) - Deve datar dos primórdios da Monarquia tendo várias restaurações e reedificações que apagaram a maioria dos sinais dessa antiguidade.



Casa do Adro ou Solar dos Côrte Real (*Freguesia de Vilarouco e Pereiros*) - Este gracioso e imponente Solar, uma construção do século XVIII, pertence à Família nobre Serpa Côrte Real. Destaca-se a magnífica e esplendorosa fachada de estilo barroco, onde se destacam as belas janelas de madeira, tipo guilhotina, com molduras de granito.



Outros pontos de interesse:

Quinta e Palácio de Cidrô (ou Sidrô);

Casa de Azevedo ou Casa da Torre das Pedras e Capela, na Freguesia de Paredes da Beira.

Outros Pontos de Interesse nas Freguesias deste Concelho

Freguesia de Castanheiro do Sul - Os marqueses de Távora tiveram o senhorio em 1759, altura em que passou para a coroa. A “villa” de Castanheiro situava-se na vila velha que conservou o topónimo, e pertenceu ao concelho de Trevões até à sua extinção, em outubro de 1855.

Pontos de interesse nesta Freguesia:

- Igreja Paroquial de N^a Senhora da Assumpção;
- Capela de Santa Cruz ou Capela de São Domingos;
- Capela do Mártir São Sebastião / Capela mortuária;
- Capela Nossa Senhora de Belém;
- Cruzeiro do Valado (sito nos Atoleiros ou Valado);
- Cruzeiro da Vila sito no Largo do Cruzeiro;

- Forno do Cruzeiro;
- Forno do Pelourinho;
- Forno do Cabo da Vila;
- Fonte da Azinheira;
- Fonte da Vila Velha;
- Fonte do Souto;
- Fontanário do Largo da Cancela;
- Casas antigas senhoriais.

Freguesia de Ervedosa do Douro – Foi vila e sede de concelho até 1834. era formado apenas pela sede da freguesia passando então a integrar São João da Pesqueira.

Pontos de interesse nesta Freguesia:

- Igreja de S. Vicente, reedificada em 1841;
- Casa do Cão, casa brasonada.

Freguesia de Nagoselo do Douro - Terra antiga, a capela local terá sido embrião da paróquia que, nos inícios do Séc. XVI, era anexa das igrejas de São João da Pesqueira.

Pontos de interesse nesta Freguesia:

- A Igreja Matriz de invocação a Santa Maria Madalena, foi reedificada em 1906;
- Casa da Quinta do Banco, de Pedro Caiado Ferrão;
- Casa dos Soverais;
- Miradouros de Nossa Senhora de Lurdes;
- Ribeiro de Alcariz;
- Estação do Tua;
- Miradouro de Santo António.

Freguesia de Paredes da Beira - Foi vila e sede de concelho desde o século XI até ao início do século XIX. Era constituído pelas freguesias de Paredes da Beira e Riodades. Aquando da extinção foi anexado ao concelho de São João da Pesqueira.

Pontos de interesse nesta Freguesia:

- **Quinta da Corredoura** - Casa da Torre das Pedras ou Casa de Azevedo, e Capela;
- **Igreja paroquial**, de talha dourada do período barroco;
- **Capela do Mártir S. Sebastião**;
- **Capela de S. Salvador e Nossa Senhora do Monte**, no monte do Castelo da Fraga de Alcaria;
- **Pelourinho**, situado junto á entrada para o adro da freguesia.

Freguesia de Riodades - No ano de 1258, as inquirições de D. Afonso III atribuíram a este povo o topónimo de Rivus-de-Àedéns ou Rio-d’Ades.

Pontos de interesse nesta Freguesia:

- Castelo Velho – a oeste, próximo do Távora;
- Castelo da Chen de Murganho – no sítio das Carvas;
- Castelo de Nossa Senhora – a este, o principal de todos, o seu antigo nome era Castelo da Fraga da Alcávia.

Freguesia de Soutelo do Douro – Foi vila e sede de concelho desde o século XIV até 1830. O concelho era constituído apenas pela freguesia da sede.

Pontos de interesse nesta Freguesia:

- Pelourinho, um elegante exemplar manuelino, classificado de interesse público;
- Casa da Câmara e cadeia com brasão de D. Maria I;
- Fonte da Praça constitui referência importante da vida comunitária;
- Igreja paroquial, sólida e robusta, e bem travada, modelo dos nossos templos rurais, apresentava um interior rico em talha dourada (fins do Séc. XVII), retábulo-mor e altares colaterais de outros períodos;
- Capelas de Santo Amaro, a de São Sebastião, a de Nossa Senhora das Neves (miradouro) e a de Santa Marinha.

Freguesia de Trevões e Espinhosa - Foi criada aquando da reorganização administrativa de 2013, resultando da agregação das antigas freguesias de Trevões e Espinhosa.

Pontos de interesse nesta Freguesia:

- Capela de Nossa Senhora da Conceição (Trevões);
- Capela de Nossa Senhora da Graça (Trevões);
- Capela de Nossa Senhora da Piedade (Trevões);
- Capela de Santa Bárbara (Trevões);
- Capela de Santo António (Trevões);
- Capela de São Paio e Santa Rita;
- Capela do Mártir São Sebastião (Trevões);
- Casa do Adro (Trevões);
- Fonte do Concelho;
- Igreja Matriz de Santa Marinha de Trevões;
- Museu de Arte Sacra e Oficina de Cultura de Trevões;
- Museu etnográfico de Trevões;
- Nicho do Senhor da Boa Passagem;
- Palacete de Almeida Coutinho;
- Solar da família Caiado Ferrão
- Solar do Paço Episcopal de Trevões;
- Casa da Torre (1689);
- Solar dos Melos, cuja capela (brasonada) evidencia artística pedra de armas da família, distinguem-se seis besantes de prata e águia por timbre.

Freguesia de Vale de Figueira - De origem castreja, Vale de Figueira foi povoada e tributada pelo mesmo foral de S. João da Pesqueira.

Pontos de interesse nesta Freguesia:

- Igreja Matriz;
- Capela de Xisto;
- Capela de Santa Bárbara.

Freguesia de Valongo dos Azeites - Foi vila e sede de concelho, com apenas uma freguesia, até 1834. Pertenceu ao concelho de Trevões entre 1834 e 1855.

Pontos de interesse nesta Freguesia:

- Igreja Matriz;
- Capela de S. Luís;
- Capela de Nossa Senhora da Conceição;
- Cruzeiro do Senhor dos Aflitos;
- Nicho das Alminhas;

- Fonte do Concelho, catalogada como monumento nacional.

Freguesia de Vilarouco e Pereiros - Foi criada aquando da reorganização administrativa de 2012/2013, resultando da agregação das antigas freguesias de Vilarouco e Pereiros.

Pontos de interesse nesta Freguesia:

- Igreja Paroquial de Vilarouco;
- Capela de Nossa Senhora da Estrada;
- Capela de São Miguel;
- Capela de Santa Bárbara;
- Cruzeiro do Senhor dos Aflitos, em granito com um alpendre;
- Capela de Santo António;
- Capela de Santa Eufémia;
- Casa do Adro ou Solar dos Corte Real;
- Casa da Praça ou Solar dos Bragas;

- Igreja de Pereiros;
- Capela de Santa Luzia;
- Capela da Senhora da Cabeça;
- Capela de Santo António.

O que comer em São João da Pesqueira

Na Gastronomia destaque para o cabrito assado no forno a lenha, com recheio de miúdos de cabrito, batatas, cebola, chouriço, salpicão, salsa picada e vinho branco.

Muito conceituada é também a Bola de Carne, de farinha amassada com azeite da freguesia e ovos, entremeada com carne de porco

Os doces e sobremesas típicos são o Bolo de folar, o leite creme tostado, o arroz-doce com ovos e os biscoitos feitos à base de farinha de trigo, ovos e açúcar.

Onde comer em São João da Pesqueira

Restaurante Cantiflas - R. Nova 13 São João da Pesqueira, São João da Pesqueira 5130-301 **Telefone:** 254 484 474;

Adega d'Ana - Largo do Torrão, São João da Pesqueira 5130-331 **Telefone:** 254 488 127;

Pizzaria restaurante Pesqueirense - Rua da Devesa, São João da Pesqueira 5130-340 **Telefone:** 254 481 102;

Tasquinha da Praça - R. Dr. Paradela Oliveira, nº8, São João da Pesqueira 5130-348 **Telefone:** 919 890 449;

Cais da Estação – Ferradosa - EN222-3 Ferradosa, São João da Pesqueira 5130-453 **Telefone:** 965 082 387;

ERNESTUS - Cozinha Regional - Largo do Adro, 1 Pereiros, São João da Pesqueira 5130-281 **Telefone:** 925 245 562;

Cantina de Ventozelo - Quinta do Ventozelo Ervedosa do Douro, São João da Pesqueira 5130-135;

Toca da Raposa - Rua da Praça Nº72 A, Ervedosa do Douro 5130-072 **Telefone:** 254 423 466.

Onde dormir em São João da Pesqueira

House da Didy - Avenida Marquês de Soveral, 80, 1º esquerdo, 5130 - 321 S. João da Pesqueira;

Ferradosa GuestHouse - Estrada Nacional 222-3, Ferradosa, nr. 8, 5130-453 São João da Pesqueira;

Casa da Avenida - Avenida Marquês de Soveral 65, 5130-321 São João da Pesqueira;

Hotel Pesqdouro - R. de São João 8, 5130-321 São João da Pesqueira;

Chalés Sobre o Douro - EN - 222-3 Cais da Ferradosa, 5130-253 - Vale de Figueira;

Douroway - EN - 222-3 Cais da Ferradosa, 5130-253 - Vale de Figueira;

Casa da Bela Vista - Cabo da Rua nº 7, 5085-010 Casal de Loivos;

Terraços de Baco – Quinta dos Vales ou Capela Ribalonga, Estrada Nacional, 214 KM 5,5.

