

## Concelho de Tabuaço

O Concelho de **Tabuaço** é limitado a norte pelo município de Sabrosa, a leste por São João da Pesqueira, a sueste por Sernancelhe, a sudoeste por Moimenta da Beira e a oeste por Armamar.

O município de Tabuaço está dividido em 13 freguesias:

- Adorigo
- Arcos
- Barcos e Santa Leocádia
- Chavães
- Desejosa
- Granja do Tedo
- Longa
- Paradela e Granjinha
- Pinheiros e Vale de Figueira
- Sendim
- Tabuaço
- Távora e Pereiro
- Valença do Douro

As raízes da vila de Tabuaço remontam a tempos mais velhos do que a própria nacionalidade portuguesa. Durante a Pré-História, vários foram os povos que aqui se instalaram e desenvolveram a sua ação, visível quer em ruínas de abrigos e castros, quer em vestígios de instrumentos de trabalho, como peças de cerâmica ou primitivos lagares e lagaretas de azeite e vinho.

Por todo o concelho, existem vestígios arqueológicos riquíssimos de que destacam os povoados fortificados de Longa, Sabroso, Quinta dos Pinheiros, da Senhora do Calfão, e de São Mamede.



Da Pré-história, restam-nos ainda o santuário rupestre do Cabeço das Pombas, as pinturas rupestres do Lugar do Calvário, a figura zoomórfica da Pedra do Cavalo, em Paradela, ou a estátua-menir do Alto da Escrita, o recém-descoberto Menir da Chã, em Longa, ou uma cabeça granítica de guerreiro, em Vale de Figueira.

Do período de ocupação romana, existem também muitos vestígios, como o altar de São João, a via romana de Vale de Vila / Sendim, entre outras que atravessam, agora apenas em pequenos troços, o concelho. Refiram-se, também, as necrópoles de Passo Frio e de Sendim, o santuário de Santa Maria do Sabroso e de São Pedro das Águias e

os sarcófagos de S. Pedro das Águias, de Arcos e da Seara. Curiosamente, encontram-se lagares de vinho e de azeite, escavados na rocha, em Arcos, na Eira do Monte, em Fontelo, na Quinta de S. Martinho e em muitos outros locais do concelho.

As terras deste concelho fizeram parte, durante vários séculos, do vasto couto de Leomil. Nos séculos XV e XVI, tornar-se-iam uma terra privilegiada da família Marialva.

Embora não se conheça foral atribuído à povoação de Tabuaço, teve estatuto de concelho provavelmente desde o século XV. A primeira referência ao concelho medieval data já de 1527.

Distrito de Viseu	Concelho de Tabuaço	Rios
		Douro  Tedo  Távora  Torto

## Tabuaço

Na Idade Média, Tabuaço estava ligado a uma pequena paróquia anexa a Santa Maria do Sabroso. O povoado primitivo, certamente de origem castreja, confinava-se ao lugar onde a comunidade cristã suevo-visigótica levantou a ermida em honra de São Vicente.

## Posto de Turismo de Tabuaço

Localização	Contactos	GPS
Jardim Conde Ferreira 5120– 400 Tabuaço	<b>Telefone:</b> 254 789 049 <b>Email:</b> turismo@cm-tabuaco.pt	

## O que Visitar em Tabuaço

**Igreja Matriz de Tabuaço, Igreja de Nossa Senhora da Conceição** - Foi construída no séc. XVII. Várias remodelações vieram a verificar-se durante os séculos XVIII, XIX e XX.

De arquitetura religiosa, maneirista e barroca, os retábulos colaterais apresentam algumas características da talha joanina de transição para o período rococó.




**Capela de Santa Bárbara** - É uma edificação caracteristicamente religiosa, maneirista e neomanuelina, construída no séc. XVI.

Possui janelas neomanuelinas nas fachadas laterais e, no interior, destaca-se o retábulo-mor de talha dourada maneirista, sendo de referir o trono decorado com baixos-relevos com cenas da Paixão, o qual ostenta talha policromada do período rococó.



**Capela de São Torcato e São Plácido / Capela de São Pelágio** - A sua construção aponta para a primeira metade do séc. XIX, altura em que também se regista o abandono da ermida primitiva, de origem medieval, que se localizava no lugar do Ribeiro da Moa, a poente de Tabuaço. A sua arquitectura é caracteristicamente religiosa, revivalista.



**Capela de São Vicente** – A data provável da edificação do templo atual é o Século XV

A sua tipologia aponta para arquitetura religiosa, vernácula e maneirista.

Segundo muitos autores, a capela assenta em local onde se desenvolveu a primeira comunidade que deu origem à povoação de Tabuaço, tendo sido encontrados inúmeros achados arqueológicos nos campos agrícolas em redor.



**Pelourinho de Tabuaço** - Em 1916, estava implantado no antigo Largo da Fonte, junto ao lavadouro público.

Alguns anos mais tarde, em 1934, o presidente da Comissão Administrativa de Tabuaço refere que este se encontra desmontado e algumas partes haviam-se perdido.

A Câmara possuía fotografias do monumento que permitiram a sua reconstrução, em 2001.

Atualmente está situado num recanto do jardim fronteiro ao edifício dos Paços do Concelho, conhecido como Praceta dos Pelourinhos.






**Museu do Imaginário Duriense** - Edifício foi construído no século XIX.



**Câmara Municipal de Tabuaço** - O edifício foi construído no século XX.



**Igreja Matriz de Adorigo, Igreja de Nossa Senhora de Conduzende** – A época de construção situa-se no século XVII, vindo a sofrer algumas alterações nos séculos XVIII e XX.

A arquitectura é caracteristicamente religiosa, barroca e novecentista.



**Capela de São Martinho** – Desde a Idade média que São Martinho poderá ter sido a sede ou o núcleo primitivo do povoamento local de Adorigo, segundo a tradição oral, ou, pelo menos, existiria como lugar desde essa época.

A capela, no entanto, foi construída apenas no séc. XVII.

O local funciona como miradouro sobre o vale do Douro, em zona de interesse paisagístico.



**Igreja Matriz dos Arcos** (*Freguesia de Arcos*) - Igreja muito simples que apresenta cruzes latinas insculpidas.

A capela-mor é mais elevada, resultante de intervenção do século XVIII. Os retábulos-mores e das Almas são de talha dourada e policromada em estilo barroco nacional. A pia batismal é de construção quinhentista.



**Capela dos Arcos** (*Freguesia de Arcos*) - Dedicada a Santo António, é uma pequena capela à beira da estrada no extremo inferior da povoação de Arcos.

De planta longitudinal, a empena é encimada pela sineira no vértice.



**Pelourinho dos Arcos** (*Freguesia de Arcos*) - Situado no largo e interseção de ruas, é uma construção do século XVI e reconstruído em 2001.


O fuste prismático assenta sobre um bloco e três degraus e suporta o capitel octogonal terminado em pirâmide.



**Santuário de Nossa Senhora do Sabroso** (*Freguesia de Barcos e Santa Leocádia*) – É composto por dois monumentos religiosos, uma igreja, românica, e uma singela ermida, mais a norte.

A primeira terá sido construída depois da reconquista de D. Afonso Henriques. É uma igreja românica com pedras sepulcrais de cristãos nobres, sendo possível observar vestígios de civilizações que habitaram o castro.

A segunda situa-se mais à frente. Singela e de planta quadrada, fixa num cume envolto de muros de granito e pinheiros desordenados.




**Igreja de Barcos** (*Freguesia de Barcos e Santa Leocádia*) – Um templo românico e que mantém os portais e a cachorrada. Devido a intervenções posteriores existem os vários caixotões pintados da capela-mor e talha dourada do século XVIII.

Igreja barroca de construção primordial desde os tempos medievais. Apresenta planta longitudinal e é constituída por nave, capela-mor, capela lateral e sacristia. O interior é de coro-alto e o retábulo-mor do estilo barroco dourado.



**Capela de Barcos** (*Freguesia de Barcos e Santa Leocádia*) - Uma capela situada junto do cemitério e no final da Via Sacra. O pequeno espaço da capela é ocupado pelas cruces da Via Sacra com acesso por escada, além do espaço para os populares na realização da Missa Campal. Salienta-se o púlpito no lado de fora da capela, junto da porta principal.



**Capela de Desejosa** (*Freguesia de Desejosa*) – Situada num largo rodeada pelas restantes construções da localidade, a entrada é antecidida por um alpendre suportado por 10 colunas.

A fachada é sobreposta da cruz no vértice, um pináculo piramidal à esquerda e a sineira à direita, esta terminada por uma cruz e também pináculos piramidais.



**Capela de Balsa** (*Freguesia de Desejosa*) - Uma capela situada ao centro da localidade de Balsa, a fachada simples é aberta unicamente pela porta retangular e sobreposta da sineira terminada na cruz ao centro e pináculos piramidais nas extremidades.





**Capela da Nossa Senhora do Socorro** (*Freguesia de Granja do Tedo*) - Uma capela situada no meio da localidade, destaca-se a sineira adossada à fachada, no lado esquerdo, terminada com uma cruz ao centro e pináculos piramidais sobre os cunhais.

A fachada é aberta pela porta em arco perfeito sobreposta de um óculo circular e ladeada por duas portas.



**Pelourinho de Granja do Tedo** (*Freguesia de Granja do Tedo*) – Situado no meio de um largo perto do centro da localidade, o fuste de secção octogonal com a base e o topo quadrados, assenta sobre um bloco quadrado e sobre dois degraus. O capitel é decorado com uma carranca e um brasão de armas.

Classificado como Imóvel de Interesse Público desde 1933.



**Capela das Chagas de São Francisco** (*Freguesia de Granja do Tedo*) – Está incluída na Zona de Proteção do Pelourinho de Granja do Tedo.




Está classificado como Imóvel de Interesse Público desde 1933.



**Citânia da Longa** (*Freguesia de Longa*) - um antigo povoado com duas linhas de muralhas na parte norte, estando as pedras colocadas em cunha, sendo ainda possível delinear-se um torreão da fortificação.





<p><b>Igreja românica de S. Pedro das Águias</b> (<i>Freguesia de Paradela e Granjinha</i>) - uma construção românica do século XII, erguida numa pequena plataforma do Vale do Távora. Na frontaria tem um arco decorado, apoiado em colunelos duplos, capitéis e impostas bem lavrados. A pequena porta a norte tem um tímpano com um <i>Agnus Dei</i>, sendo de realçar ainda a decoração dos capitéis e cachorrada.</p>	
<p><b>Calçada Romana</b> (<i>Freguesia de Sendim</i>) - Uma calçada típica dos tempos da ocupação romana da Península, uma obra com 2000 anos, mas que ainda se mantém.</p>	
<p><b>Igreja Matriz de Santa Maria de Sendim</b> (<i>Freguesia de Sendim</i>) - Uma igreja do século XVII ou XVIII, em arquitetura maneirista e barroca.</p>	

### Outros pontos de interesse:

**Encostas de vinhedos e socalcos a perder de vista;**

**Amendoeiras em flor, no início da Primavera;**

**Pelourinhos** de Arcos, Chavães, Granja do Tedo, Sendim, Longa e Valença do Douro;

**Pontes romanas e românicas** destruídas e reconstruídos, em Granja do Tedo, Távora e Santa Leocádia;

**Antigo forno comunitário;**

**Casa, no largo da Cruz** - já serviu de escola e que ostenta uma pedra de armas da família Cunha Coutinho.

### Outros Pontos de Interesse nas Freguesias deste Concelho

**Freguesia de Adorigo** - Situada nas encostas abrigadas e temperadas dos Vales do Douro, com quintas que há séculos produzem o Vinho Generoso, mundialmente conhecido como o "**Vinho do Porto**".

**Pontos de interesse nesta Freguesia:**

- Igreja de Adorigo - com exterior sóbrio e um rico interior;
- Capela de Santo António, na Quinta do Souto;
- Capela de São Martinho, no Povo de São Martinho;
- Marcos graníticos n.ºs 94 e 95.

**Freguesia de Arcos** - Foi sede de concelho até 1834. Era constituído por uma freguesia. Entre 1834 e 1862 pertenceu ao município de Moimenta da Beira.

**Pontos de interesse nesta Freguesia:**

- Igreja de Arcos;
- Capela de Santo António;
- Pelourinho de Arcos.

**Freguesia de Barcos e Santa Leocádia** - Foi criada aquando da reorganização administrativa de 2013, resultando da agregação das antigas freguesias de Barcos e Santa Leocádia.

**Pontos de interesse nesta Freguesia:**

- Igreja de Barcos;
- Capela de Santa Bárbara, próxima do cemitério;
- Igreja de Sabroso;
- Capela de São Pedro, em Sabroso;
- Mata da Forca;
- Capela de Santa Maria de Sabroso ou Antiga Igreja de Santa Maria de Sabroso;
  
- Quinta do Monte Travesso;
- Serro de Santo Aleixo;
- Igreja de Santa Leocádia.

**Freguesia de Chavães** - Foi vila e sede de concelho entre 1265 e 1836. Era composto pelas freguesias da sede e de Vale de Figueira.

**Pontos de interesse nesta Freguesia:**

- Igreja de Chavães;

- Capela de Santa Maria Madalena, de Chavães;
- Capela de Nossa Senhora dos Milagres, no Outeiro de Chavães;
- Pelourinho de Chavães

**Freguesia de Desejosa** – Já no ano de 1291, D. Dinis fazia referência à aldeia de Desejosa.

**Pontos de interesse nesta Freguesia:**

- Igreja de Santo Antão (Desejosa - Padroeiro da Aldeia);
- Capela de Santa Barbara (Desejosa);
- Capela de São Sebastião (Balsa do Douro - Padroeiro do lugar);
- Capela de Santo Ildefonso (Balsa do Douro).

**Freguesia de Granja do Tedo** - Foi sede de concelho até 1834, quando foi integrada no também já extinto concelho de São Cosmado. Era constituído apenas pela freguesia da sede.

**Pontos de interesse nesta Freguesia:**

- Sítio Arqueológico do Santo e Mártir (fundações da antiga igreja paroquial / Ruínas da antiga capela de S. Sebastião e do Mosteiro beneditino de São Fraústo);
- Troço de via romana Arcos/Longa/Granja do Tedo;
- Troço de viação antiga Granja do Tedo/Leomil;
- Fragmento de tampa de sepultura medieval cristã, guardada no pátio do Solar Oliveira Rebelo;
- Casa dos Mouros;
- Igreja Matriz de Granja do Tedo / Igreja de São Faustino e São Jovita, classificação em estudo;
- Capela das Chagas de São Francisco;
- Capela de Nossa Senhora do Socorro;
- Cruzeiro setecentista no Largo do Adro;
- Passos da Via-sacra da Granja do Tedo;
- Ruínas do Hospício dos Frades, no Lugar de Cima;
- Pelourinho de Granja do Tedo, classificado como Imóvel de Interesse Público;
- Antigos Tribunal e Câmara da Granja do Tedo, sitos na Rua do Arco do Tribunal;
- Antiga Cadeia de Granja do Tedo, no Lugar da Eira;

- Cruzeiro dos Centenários da Granja do Tedo, no sítio da Portelada;
- Ponte do rio Tedo;
- Ponte sobre o rio Tedinho;
- Fonte do Largo da Praça, no Lugar de Cima;
- Azenha artesanal da Lameira, junto ao Ribeiro de Meixide;
- Azenha hidráulica da Ponte;
- Moinho do rio Tedo, junto à praia fluvial;
- Poço de Ferro, no leito da ribeira de Leomil;
- Solar Oliveira Rebelo e Capela de Nossa Senhora das Mercês;
- Solar dos Lucenas e Mergulhões / Palacete do Visconde da Granja do Tedo;
- Palacete seiscentista no sítio da Eira;
- Casa de Átrio, junto à Ponte do Rio Tedo;
- Casa do Passadiço, na Rua de Maria Coroada;
- Casa de Maria Coroada / Casa dos "Santos Custódios";
- Casa seiscentista / setecentista na Carreira de Santo António;
- Casa seiscentista / setecentista na Rua Abel Barradas;
- Casa seiscentista / setecentista na Rua da Fonte;
- Casa seiscentista / setecentista na Rua de Maria Coroada;
- Conjunto de casas seiscentistas e setecentistas no Largo do Rossio;
- Conjuntos de casas de arquitectura vernácula, nas Ruas Abel Barradas, de Maria Coroada, da Senhora do Socorro e no sítio da Lameira;
- Conjunto de casas quinhentistas / seiscentistas no Largo da Praça, Lugar do Povo de Cima.

**Freguesia de Longa** – Foi sede de concelho até 1836, quando foi integrada no município de São Cosmado. Era constituído apenas por uma freguesia. Em 24 de Outubro de 1855, com a extinção do concelho de São Cosmado, a freguesia passou para o concelho de Tabuaço.

**Pontos de interesse nesta Freguesia:**

- Igreja de Longa;
- Capela de São Miguel;
- Capela de Santo António;
- Capela de Santo Isidoro;
- Capela da Senhora da Saúde;
- Citânia da Longa.



**Freguesia de Paradela e Granjinha** - Foi criada aquando da reorganização administrativa de 2013, resultando da agregação das antigas freguesias de Paradela e Granjinha.

**Pontos de interesse nesta Freguesia:**

- Capela de Santa Bárbara;
- Capela de Santa Filomena;
- Capela de São Mamede;
- Casa do Muro;
- Casa dos Frades;
- Cruzeiro dos Centenários de Granjinha;
- Igreja Paroquial de Granjinha / Igreja de Santo Amaro;
- Igreja Paroquial de Paradela / Igreja do Divino Espírito Santo;
- Lagar da Eira do Monte;
- Mosteiro de São Pedro das Águias / Igreja de São Pedro das Águias;
- Quinta das Herédias / Quinta do Aranda / Quinta de Pontezellos;
- Igreja de São Pedro das Águias (românica) Granjinha.

**Freguesia de Pinheiros e Vale de Figueira** - Foi criada aquando da reorganização administrativa de 2013, resultando da agregação das antigas freguesias de Pinheiros e Vale de Figueira.

**Pontos de interesse nesta Freguesia:**

- Igreja Matriz de Pinheiros;
- Igreja do lugar de Carrazedo;
- Capela de Santa Bárbara, na Eira da Lapa;
- Capela do Senhor do Calvário;
- Capela de Nossa Senhora da Conceição, na Ponte de Carrazedo;
  
- Igreja de Vale de Figueira;
- Capela do Senhor da Agonia, junto ao cemitério.

**Freguesia de Sendim** - Foi vila e sede de concelho entre 1250 e 1836. Era constituído apenas pela freguesia da sede.

**Pontos de interesse nesta Freguesia:**

- Igreja Matriz de Sendim / Igreja de Nossa Senhora do Pranto;
- Capela de Nossa Senhora do Bom Despacho;

- Capela de Nossa Senhora da Nazaré;
- Capela de Santa Bárbara;
- Capela de Santa Luzia, no caminho para Arcos;
- Capela de Santo Ovídio;
- Capela de São Miguel, sita no Lugar do Paço;
- Nicho do Senhor das Preces;
- Antigo Passal / Residência paroquial de Sendim;
- Via-sacra e calvário de Sendim;
- Cruzeiro de Sendim;
- Cruzeiro dos Centenários de Sendim, sito no Largo do Mercado;
- Marco da Universidade de Coimbra;
- Antigo Tribunal de Sendim;
- Antiga Prisão de Sendim;
- Forno do Povo, sito no Lugar do Paço;
- Fonte de Sendim;
- Fonte do Polameiro;
- Fonte de Santo António, sita no Lugar do Paço;
- Fonte de São Miguel, sita no Lugar do Paço;
- Solar dos Guedes;
- Solar dos Gouveias Couraças, sito no Lugar do Paço;
- Paço do Bispo, ou dos Regos, sito no Lugar do Paço;
- Paço dos Távoras (Gouveias/Santos);
- Casa brasonada dos Mendonças;
- Casa brasonada dos Soeiros;
- Casa de Átrio, sita no Lugar de Paço;
- Pelourinho de Sendim classificado como Imóvel de Interesse Público, pelo Decreto n.º 23122, de 11 de outubro de 1933;
- Quinta do Jardim / Quinta do Bom Jardim (Antiga Quinta do Belo Jardim), sita no Lugar de Aldeia;
- Quinta do Rato, sita no Lugar de Aldeia;
- Quinta do Pereiro;
- Quinta do Casal;
- Quinta de Valbom;
- Povoado do Cabeço de São João;
- Povoado Calcolítico do Monte Verde;
- Vico romano do Fontelo;
- Templete romano: Altar de São João;
- Casal romano da Senhora do Bom Despacho;
- Troço de via romana de Vale de Vila/Sendim (Santo Ovídio);
- Lagar romano/medieval do Fontelo;
- Lagar romano/medieval da Quinta de São Martinho;
- Lagar romano/medieval de Vale de Vila;
- Lagar romano/medieval dos Arames;

- Lagar romano/medieval de Lampaz;
- Necrópole medieval da Igreja de Santa Maria de Sendim;
- Necrópole medieval de Vale de Vila;
- Sepultura da Quinta de São Martinho.

**Freguesia de Távora e Pereiro** – Foi criada aquando da reorganização administrativa de 2013, resultando da agregação das antigas freguesias de Távora e Pereiro.

**Pontos de interesse nesta Freguesia:**

- Igreja de Távora;
- Capela da Senhora dos Prazeres;
- Capela do Paço;
- Capela de Santo Ovídio;
- Capela da Senhora do Calfão;
- Marco granítico n.º 96;
- Marco granítico n.º 97;
- Quinta de São Pedro das Águias ou Antigo Convento das Águias ou Mosteiro de São Pedro das Águias;
- Quinta da Avela;
- Ponte do Fumo.
- Igreja de Pereiro;
- Capela do Senhor de Matosinhos;
- Capela de Santa Bárbara.

**Freguesia de Valença do Douro** - Foi vila e sede de concelho entre 1514 e 1836. Na altura, era constituída pelas freguesias de Desejosa, Valença do Douro, Casais e Sarzedinho.

**Pontos de interesse nesta Freguesia:**

- Pelourinho de Valença do Douro;
- Capela de Santo António;
- Casa Cimeira;
- Cruzeiro do Senhor da Agonia;
- Igreja Paroquial de Valença do Douro / Igreja de São Gonçalo;
- Quinta da Bela Vista;
- Quinta da Corte;
- Quinta da Portela;
- Quinta das Arreigadas;
- Quinta do Bom Retiro;

- Quinta do Espinheiro;
- Quinta do Panascal de Baixo;
- Quinta do Panascal de Cima;
- Quinta do Pego;
- Quinta do Seixo;
- Quinta dos Serôdios / Quinta do Bom Retiro Pequeno.

## O que comer em Tabuaço

A gastronomia do concelho de Tabuaço é rica em carne, tendo como pratos típicos o **bife com molho de Vinho do Porto**, **cabrito assado com arroz de forno**, **javali**, **presunto** e **fumeiros**, acompanhados por legumes e frutos da época. Há ainda a deliciosa bola de carne e peixinhos do rio em molho de escabeche.

Nas sobremesas, temos o arroz-doce, os doces de castanhas, pudim de ovos, aletria, bolo-rei, folar de azeite e o pão-de-ló.

## Onde comer em Tabuaço

**Tabua D'ão** - R Môa, Edifício Piscinas Municipais, Tabuaço 5120-372, **Telefone:** 254 781 711;

**A Tarraxa** - Estrada Nacional, Tabuaço 5120-358 **Telefone:** 254 536 164.

## Onde dormir em Tabuaço

**Hotel Douro Inn** - Marechal Carmona, 5120-372 Tabuaço;

**Casa Dos Ruis** (*Turismo Rural*) - Rua Abel Barradas N° 32, 5120-398 Tabuaço;

**Plácido Hotel Douro** (*a 1,4 km do centro*) - Quinta De S. Plácido, 5120-131 Tabuaço;

**Quinta da Moita Agroturismo** (*a 5 km do centro*) - Rua da Torrinha, 5120-282 Tabuaço.