

Concelho de Barquinha



O Concelho da Barquinha é limitado a norte pelos municípios de Tomar e Abrantes, a leste por Constância, a sul pela Chamusca, a sudoeste pela Golegã, a oeste pelo Entroncamento e a noroeste por Torres Novas.

O município de Barquinha está dividido em 4 freguesias:

- Atalaia
- Praia do Ribatejo
- Tancos
- Vila Nova da Barquinha

No sítio da Ribeira da Atalaia, existem vestígios de ocupação humana (Neandertal), datados de há 300 mil anos (Paleolítico Inferior). Foram encontradas ferramentas de seixos lascados. São dos vestígios mais antigos que há conhecimento em Portugal. Neste local, os vestígios têm uma abrangência temporal que vai dos 300 anos até aos 24 mil anos.

O concelho foi criado em 1836, integrando a Freguesia de Barquinha e Tancos, por desmembramento do antigo concelho da Atalaia.

Distrito de Santarém	Concelho da Barquinha	Rios
	<p>Freguesias do Concelho da</p> <p>VILA NOVA DA BARQUINHA</p> <p>opção a ser gerada (ou substituída) antes de 2013</p> 	Tejo

Barquinha

A atual sede do Concelho remonta ao final do século XVII chamando-se nessa altura “Barca”. Em junho de 1839, um alvará de D. Maria II elevou o lugar à categoria de Vila, com o nome de Vila Nova da Barquinha.

A atual freguesia de resulta da anexação da extinta freguesia de Moita do Norte, que havia sido constituída, em 1988, por desanexação de uma parte da Freguesia de Atalaia.

Posto de Turismo de Barquinha

Localização	Contactos	GPS
Largo 1.º Dezembro 2260-403 Vila Nova da Barquinha	Telefone: 249 720 353 ou 249 720 358 turismo@cm-vnbarquinha.pt	

O que Visitar em Barquinha

Igreja Matriz de Vila Nova da Barquinha - Dedicada a Santo António - Foi construída a partir de 1801 no local onde tinha existido uma ermida dedicada ao mesmo santo. A igreja foi inaugurada em 1874. O altar não tem talha dourada e no geral a igreja tem pouca ornamentação.



Praça de Touros - Situa-se junto à Estação de Caminhos-de-ferro de Vila Nova da Barquinha.

É a segunda mais antiga de Portugal. Foi construída no Século XIX, no ano de 1853, e mostra a frontaria ladeada por duas torres à semelhança de um castelo, sendo palco de pelo menos uma Corrida de Touros realizadas anualmente.



Capela de Nossa Senhora dos Remédios – Situada na Moita, terá sido reedificada por volta dos princípios do século XVIII.

Uma capela no meio da localidade com a frente aberta pela porta em verga reta encimada por uma janela em arco abatido ladeada por pináculos. Na parede lateral esquerda está a sineira.



Museu Etnográfico 21 - Situado na freguesia de Vila Nova da Barquinha, é um espaço que alberga um vasto espólio de material de interesse histórico-documental, testemunhos de épocas e de vivências e onde é possível encontrar diversas peças em cerâmica, fotografias, postais, artesanato, brochuras, peças relativas à tauromaquia.

Um local onde a história convive com o artesanato de Quim Vieira, com destaque para as miniaturas em barro do Castelo de Almourol.



Centro de Interpretação de Arqueologia do Alto Ribatejo - Destinado à população jovem e estudantil dispõe de uma exposição permanente, onde está representado o espólio arqueológico do Ribatejo Norte.



É a única infraestrutura do género em Portugal e foi criado por uma parceria entre a Câmara Municipal de Vila Nova da Barquinha e diversas ONGs de Investigação e Património em estreita relação com o sector de Arqueologia e Pré-História do Instituto Politécnico de Tomar.



Igreja da Atalaia ou Igreja Paroquial de Atalaia ou Igreja de Nossa Senhora da Assunção (Freguesia da Atalaia) - Em estilo Manuelino, foi mandada construir em 1528.

Um dos mais belos exemplares da arquitetura renascentista em Portugal possui, no seu interior,



<p>azulejos policromados, amarelos e azuis, de grande efeito artístico do século XVII.</p> <p>Está classificada como Monumento Nacional desde 1926.</p>	
<p>Castelo de Almourol (<i>Freguesia da Praia do Ribatejo</i>) - Erguido num afloramento de granito a 18 metros acima do nível das águas, numa pequena ilha de 310 metros de comprimento por 75 metros de largura, no médio curso do rio Tejo, um pouco abaixo da sua confluência com o rio Zêzere. Na época da Reconquista integrava a chamada Linha do Tejo.</p> <p>Constitui um dos exemplos mais representativos da arquitetura militar da época, evocando simultaneamente os primórdios do reino de Portugal e a Ordem dos Templários, associação que lhe reforça a aura de mistério e romantismo.</p> <p>Está classificado como Monumento Nacional desde 1910.</p>	
<p>Igreja de Nossa Senhora da Conceição ou Igreja Matriz de Tancos (<i>Freguesia de Tancos</i>) - Foi edificada no início do século XVI, foi sujeita a diversas modificações em épocas posteriores, inclusive a frontaria.</p> <p>A fachada triangular tem no portal principal o destaque, de tipologia retabular de gosto maneirista, ladeado por colunas que enquadram quatro nichos. Os dois superiores estão preenchidos com imagens de pedra. O conjunto é encimado por um frontão triangular com um nicho gradeado.</p> <p>Desenvolve-se longitudinalmente, de planta retangular, formada por uma única nave. À direita está adossada a torre sineira.</p> <p>Está classificada como Imóvel de Interesse Público.</p>	

Igreja da Misericórdia de Tancos (*Freguesia de Tancos*) – Situada na parte baixa e histórica de Tancos, mesmo em frente ao rio Tejo, a Igreja da Misericórdia, à semelhança da Irmandade da Misericórdia de Tancos, terá surgido na década de oitenta do século XVI.

Segundo a inscrição do portal do templo, a igreja ficou concluída em 1585, pensa-se que a mando de D. Francisco de Ataíde, primeiro Conde de Atalaia, que na época era o provedor.

A fachada principal apresenta um portal em arco de volta perfeita ladeado por duas colunas toscanas e encimado por um frontão triangular. Acima do nicho existem duas janelas retangulares e um óculo.

Em 1937, a Direção Geral dos Edifícios e Monumentos Nacionais, devido estado de degradação que a estrutura apresentava, removeu o interior, inclusivamente os azulejos seiscentistas, reaproveitando-os para outros templos que então estavam a ser restaurados.

Atualmente esta igreja está transformada no Centro Cultural de Tancos.

Está classificado como Imóvel de Interesse Público.



Outros pontos de interesse:

Trilho Panorâmico do Tejo;

Parque de Escultura Contemporânea Almourol - O Barquinha Parque foi inaugurado em julho de 2005. Conquistou o Prémio Nacional de Arquitectura Paisagista 2007, na categoria "Espaços Exteriores de Uso Público";

Galeria do Parque - Localizada nos Paços do Concelho;

Galeria de Santo António;

Edifício da Câmara Municipal.

Outros Pontos de Interesse nas Freguesias deste Concelho

Freguesia de Atalaia - Foi vila e sede de concelho entre 1213 e 1839. O concelho era constituído apenas pela vila.

Pontos de interesse nesta Freguesia:

- Igreja da Atalaia.

Freguesia da Praia do Ribatejo - Designou-se Paio de Pele até 1920. Foi vila e sede de concelho até ao início do século XIX. Era constituído apenas pela freguesia da sede.

Pontos de interesse nesta Freguesia:

- Castelo de Almourol;
- Ponte da Praia do Ribatejo;
- Convento do Loreto;
- Polígono Militar de Tancos.

Freguesia de Tancos - Foi vila e sede de concelho até ao início do século XIX. Era constituído apenas por uma freguesia.

Pontos de interesse nesta Freguesia:

- Igreja de Nossa Senhora da Conceição ou Igreja Matriz de Tancos;
- Igreja da Misericórdia de Tancos.

O que comer em Barquinha

Da gastronomia típica do concelho salientam-se as Caldeiradas, a Sopa de Peixe do Rio, os Barbos de Molhata, a Fritada de peixe do rio, a Fataça na Telha, a Açorda de Sável, o Arroz de Lampreia e as Enguias.

Para sobremesa, doce de pão.

Onde comer na Barquinha

Recanto da Barquinha - Largo de Camões, Vila Nova da Barquinha 2260-406
Telefone: 249 711 733;

Loreto - Restaurante - Wine-bar - Avenida dos Plátanos, Vila Nova da Barquinha 2260-403 Portugal+351 913 868 147;

Pitoresco - Rua Avenida e Cais de Tancos 1, Vila Nova da Barquinha 2260-314
Telefone: 249 715 197;

Restaurante Almourol - Avenida e Cais de Tancos 2 Tancos, Vila Nova da Barquinha 2260-314 **Telefone:** 249 720 100;

Ribeirinho - Praça da República 6 Frente Camara Municipal, Vila Nova da Barquinha 2260-411 **Telefone:** 249 712 292;

Restaurante Stop - Rua Patriarca Dom José 90 Atalaia, Vila Nova da Barquinha 2260-039 **Telefone:** 249 710 691.

Onde dormir em Barquinha

Barquinha Nature House - Largo do Primeiro de Dezembro 4, 2260-403 Vila Nova da Barquinha;

Barquinha River House - Largo do Primeiro de Dezembro 9, 2260-403 Vila Nova da Barquinha;

Sonetos do Tejo - Rua do Tejo 18, 2266-433 Vila Nova da Barquinha;

Quinta Ribeiro Tanquinhos - Rua Casal da Quitéria, 39, 2260-327 Tancos.